

- Hauptgerinne Schwarzwasserbach
- Gepl. Durchlass, Profil 3,50 x 1,25 m
- Entwicklungsfläche
- Böschung
- Insel
- pot. zusätzl. Gehölzflächen
- Neupflanzung Erle / Esche / ggf. Weide, Birke, Eiche

Bauvorhaben:

Kreisverkehrsplatz  
Delbrücker Straße L836/Grüner Weg  
Hövelhof

Bearbeitet für:

Sennegemeinde Hövelhof  
Schloßstraße 14  
33161 Hövelhof

Planart:

Entwicklungskonzeptkarte

N

1	Karte erstellt	A.S.	25.03.2026
2	Anpassungen Details und Layout	A.S.	09.04.2026
Index	Änderung	gez.	Datum

gez.:

freigegeben:

Paderborn, 09.04.2026

Paderborn, 09.04.2026

Maßstab:

1:200

Projekt-Nr.:

Datum:

09.04.2026

Blattgröße:

DIN A2


Blatt-Nr.:

Index:

gez.:



A

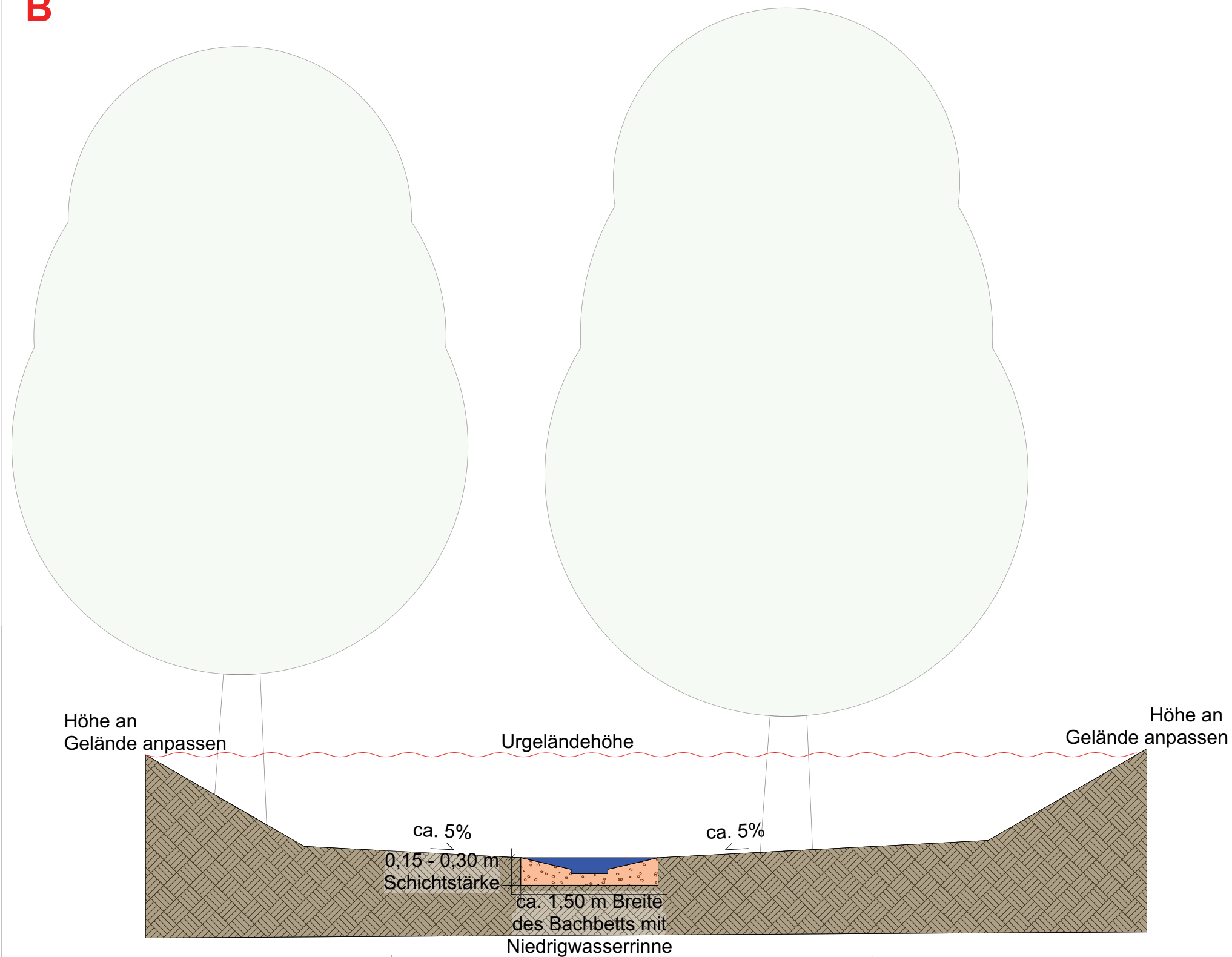





- Legende:
- Wiedereinbau von Vorgehaltenem Sohlsubstrat
  - Erdreich
  - Primärer Bachverlauf
  - Sekundärer Bachverlauf

Prinzipskizze: Maße, Stärken und Positionierung der Elemente bei Bauausführung prüfen

Bauvorhaben:  <b>Kreisverkehrsplatz Delbrücker Straße L836/Grüner Weg Hövelhof</b>	Bearbeitet für:  Sennegemeinde Hövelhof Schloßstraße 14 33161 Hövelhof	Planart:  Prinzipskizze Bachverlauf Westseite  <b>Anlage zum Wasserrechtsantrag gem. § 68 WHG</b>	Verfasser:		
			Maßstab: 1:50	Projekt-Nr.:	Datum: 07.04.2026
			Blattgröße: DIN A3	Blatt-Nr.:	Index: gez.:

B



- Legende:
-  Wiedereinbau von Vorgehaltenem Sohlsubstrat
  -  Erdreich
  -  Primärer Bachverlauf

**Prinzipskizze: Maße, Stärken und Positionierung der Elemente bei Bauausführung prüfen**  
Verfasser:

Bauvorhaben:	Bearbeitet für:	Planart:	Baubeschreibung prüfen Verfasser:		
Kreisverkehrsplatz Delbrücker Straße L836/Grüner Weg Hövelhof	Sennegemeinde Hövelhof Schloßstraße 14 33161 Hövelhof	Prinzipskizze Bachverlauf Ostseite			
		Anlage zum Wasserrechtsantrag gem. § 68 WHG	Maßstab: 1:50		Datum: 07.04.2026
			Blattgröße: DIN A3		