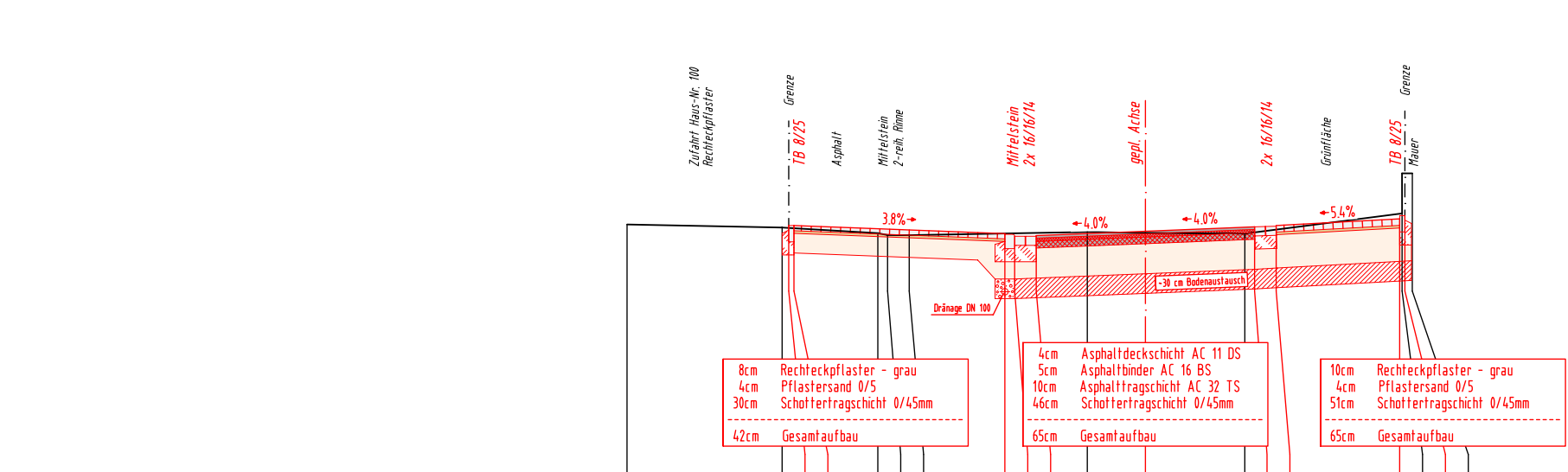


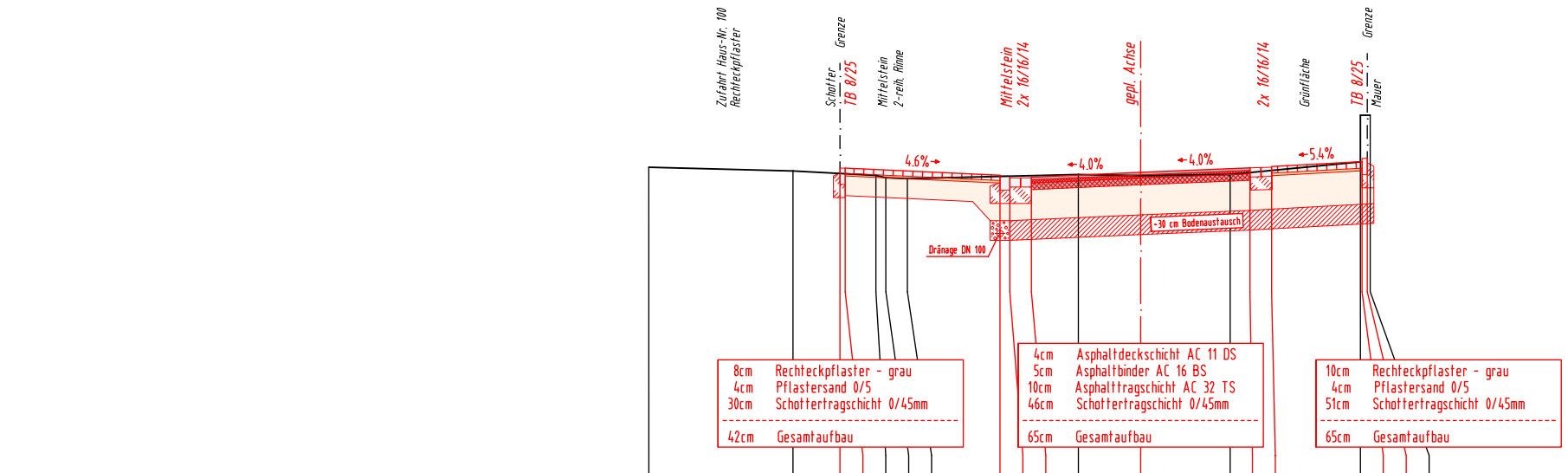
Planung		-4.50	112.42	112.42	-2.65	112.28	112.28	0.00	112.17	112.17	2.17	112.11	112.11	4.44	112.17	112.22	
Urgelände		-6.53	112.61	-4.32	112.38	-4.66	112.38	-2.78	112.17	-2.63	112.13	-2.30	112.15	0.00	112.11	0.37	112.11

Stat. 0+228.881 M. 1:100/100



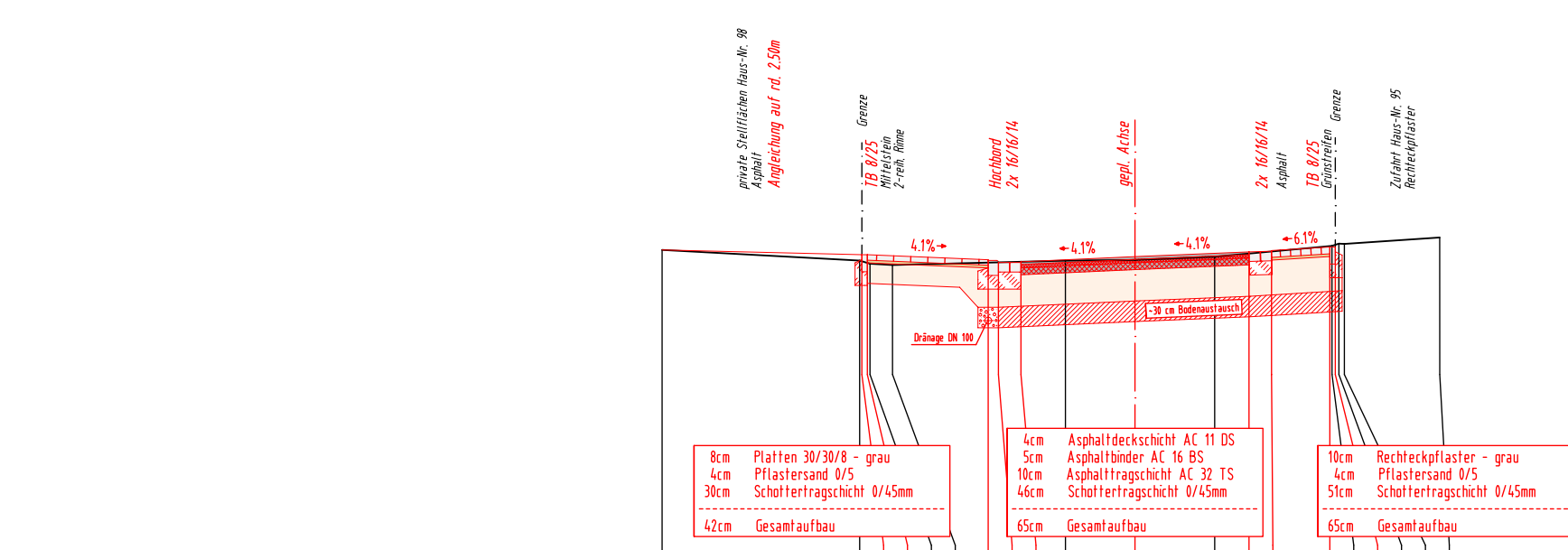
Planung		-5.46	111.50	111.50	-2.15	111.38	111.38	0.00	111.42	111.42	1.67	111.48	111.48	2.00	111.50	111.50	
Urgelände		-7.93	111.52	-5.56	111.47	-4.09	111.39	-3.94	111.36	-3.61	111.36	-0.89	111.40	0.00	111.39	1.52	111.38

Stat. 0+262.150 M. 1:100/100



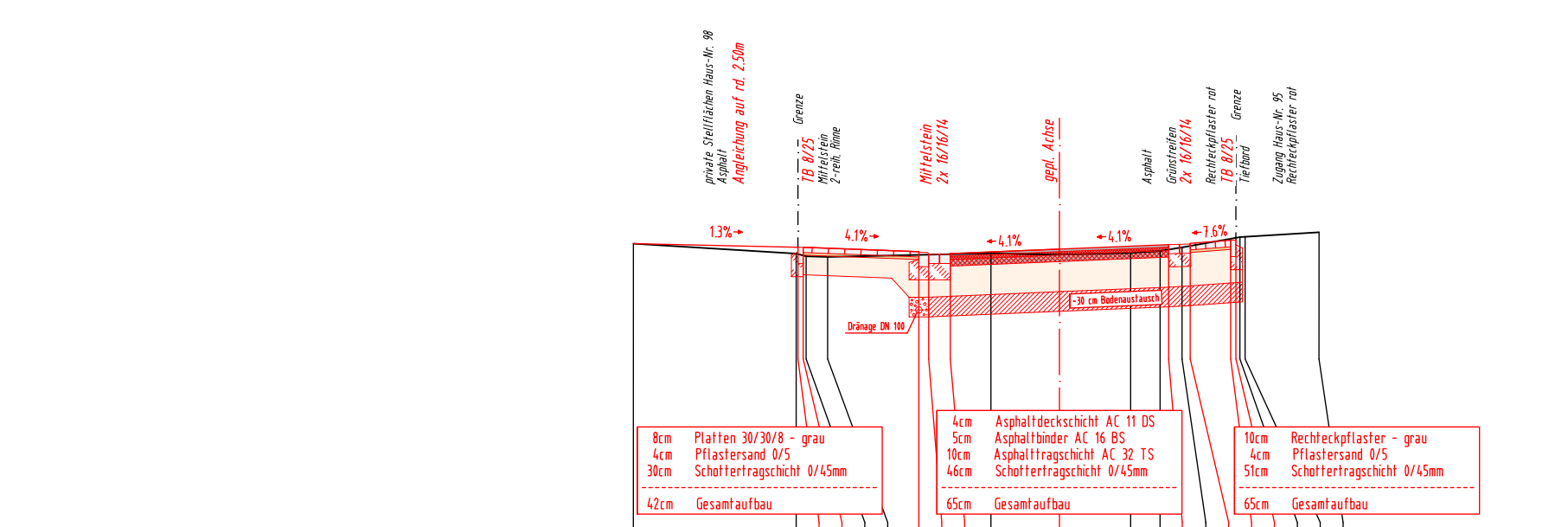
Planung		-4.60	111.39	111.39	-2.15	111.28	111.28	0.00	111.32	111.32	1.67	111.39	111.39	2.00	111.40	111.41	
Urgelände		-7.52	111.40	-5.31	111.34	-4.05	111.28	-3.89	111.24	-3.57	111.23	-0.95	111.29	0.00	111.27	1.37	111.29

Stat. 0+268.150 M. 1:100/100



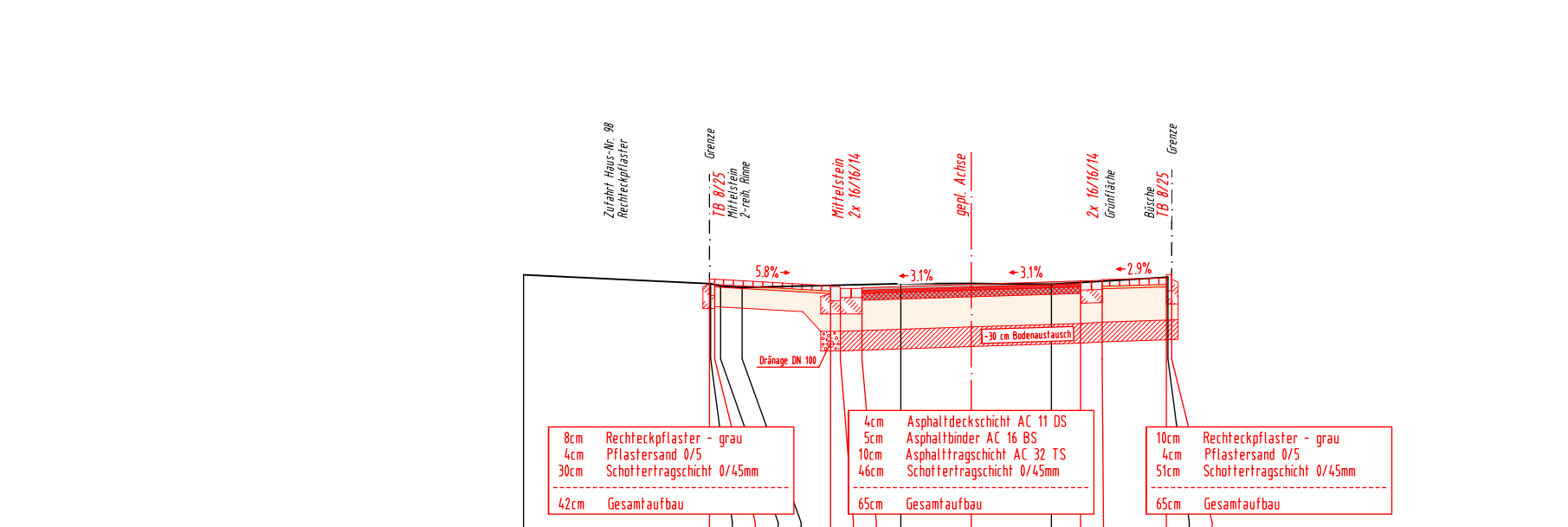
Planung		-4.00	111.26	111.26	-2.15	111.19	111.19	0.00	111.23	111.23	1.67	111.30	111.30	2.00	111.31	111.31	
Urgelände		-6.93	111.33	-4.03	111.17	-3.88	111.12	-3.55	111.10	-1.02	111.17	0.00	111.18	1.17	111.23	2.89	111.38

Stat. 0+274.393 M. 1:100/100



Planung		-4.00	111.21	111.21	-2.15	111.14	111.14	0.00	111.18	111.18	1.67	111.25	111.25	2.00	111.27	111.27	
Urgelände		-6.52	111.26	-4.03	111.11	-3.88	111.07	-3.55	111.06	-1.05	111.11	0.00	111.09	1.09	111.12	1.54	111.15

Stat. 0+277.175 M. 1:100/100



Planung		-4.00	110.72	110.72	-2.15	110.62	110.62	0.00	110.64	110.64	1.67	110.69	110.69	2.00	110.71	110.71	
Urgelände		-6.84	110.78	-3.98	110.65	-3.83	110.61	-3.50	110.59	-1.08	110.65	0.00	110.65	1.23	110.64	3.00	110.75

Stat. 0+297.756 M. 1:100/100

# AUSFÜHRUNGSPLAN

Bauherr Stadt Bünde und Kommunalbetriebe Bünde (AöR) Kreis Herford Reg. Bez. Detmold	
Bauvorhaben Kanal- und Straßenbauarbeiten in der Klusstraße, Bünde-Dünne	
Bauteil Straßenbau	Fachbereich Ausführung
Darstellung Querprofile	Blatt: 5.4
Gez.-Datum 25.04.2025	Geprüft
Projekt-Nummer B24004	
Blattforsprung aus Querprofile_gesamt.PAR	
Blattgröße 99 x 42	

Stand 30.04.2026