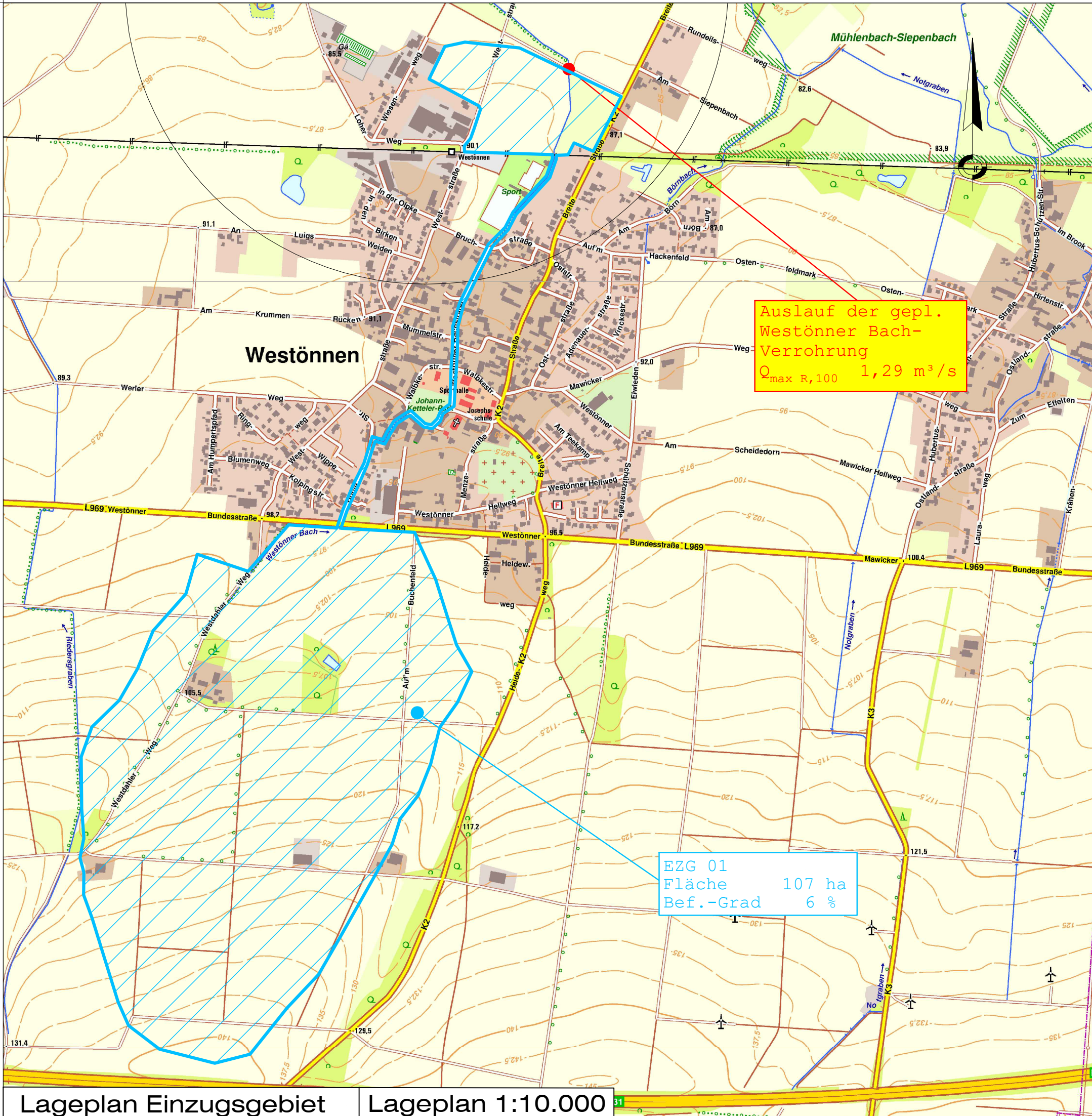


Lageplan vom Bauwerk

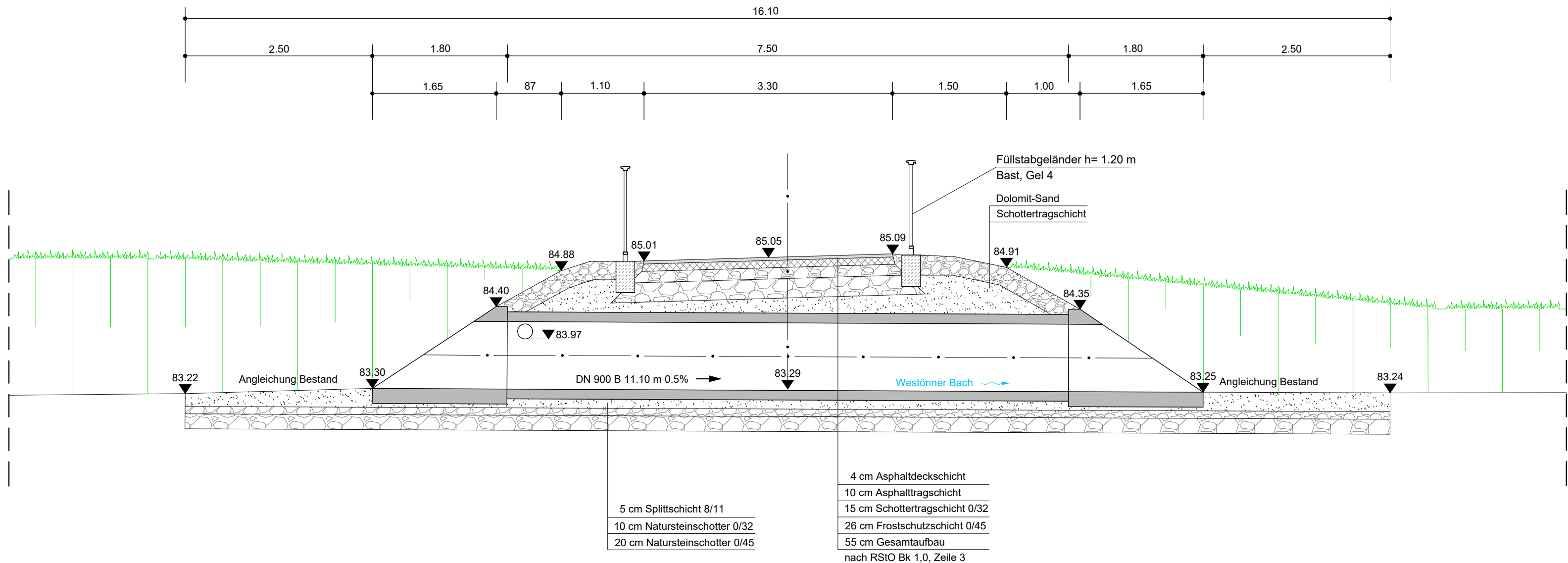
Lageplan 1:200



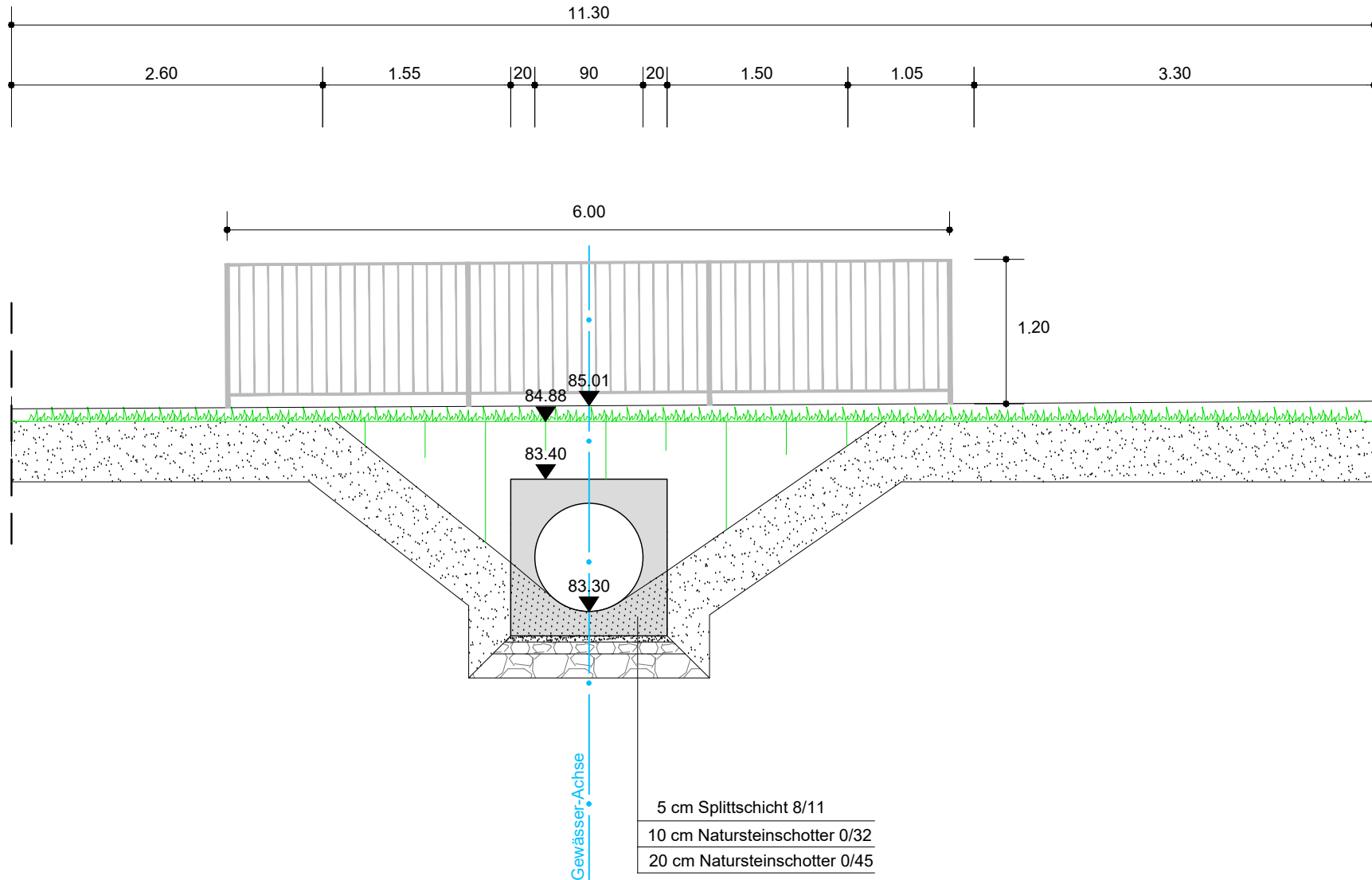
Lageplan Einzugsgebiet

Lageplan 1:10.000

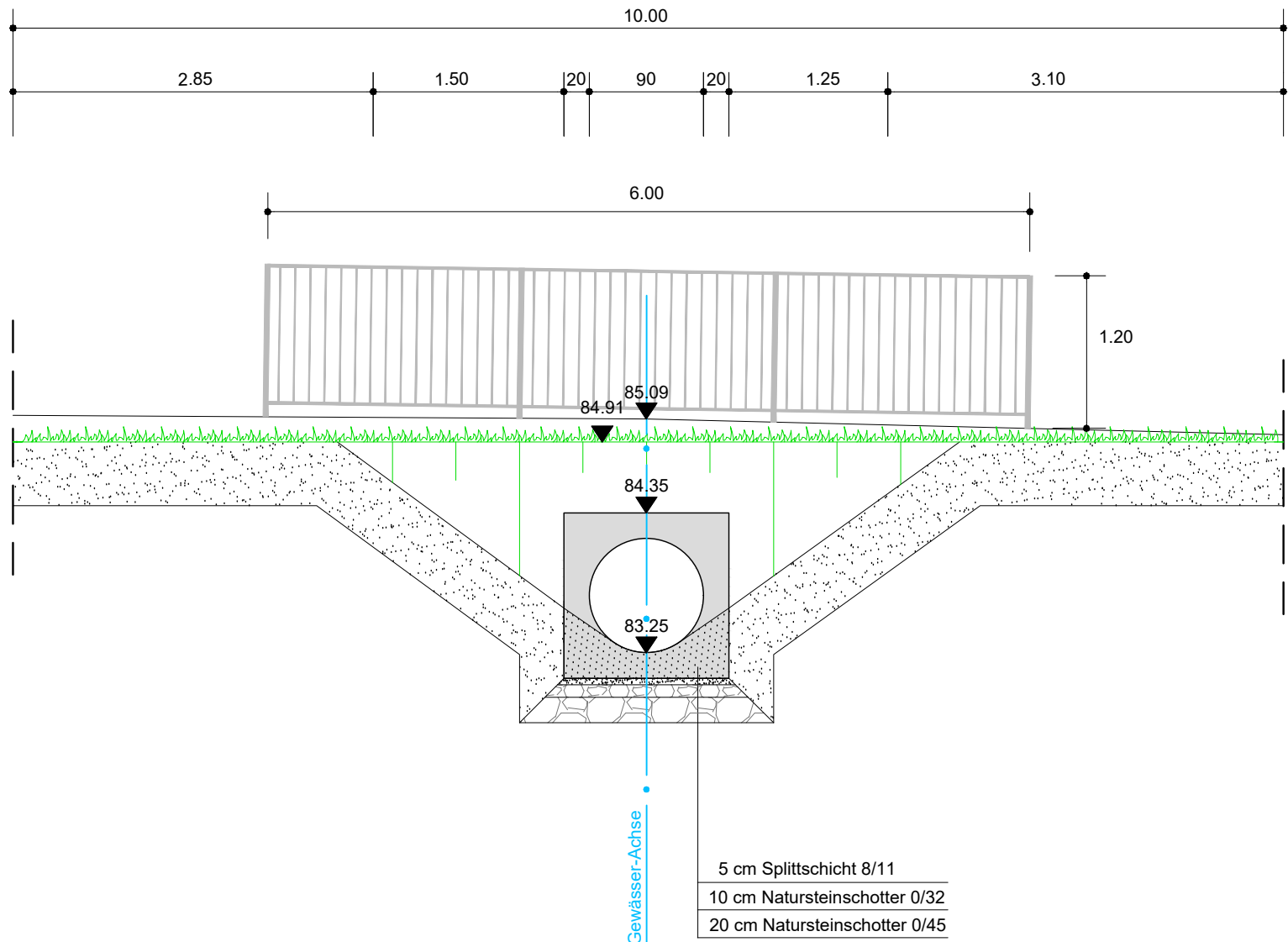
Schnitt A-A
(Gewässer-Achse)



Ansicht B-B
(Zulauf)



Ansicht C-C
(Auslauf)



Nr.	Art der Änderung	Datum	bearb.	gez.

 Wallfahrtsstadt Werl		Stadt Werl Stadtplanung, Straßen und Umwelt Hedwig-Dransfeld-Straße 23-23a 59457 Werl		
Stadt Werl Westönnern Bach Erneuerung eines Durchlasses		Lagesys.		
		Höhensys.		
		Index	2552-1101-00-001	
		Proj.-Leit.		
Verfasser:		Proj.-Bearb.		
		gemessen		
		bearbeitet		
		Planphase	Genehmigung	
		M: 1:50/200/10.000	Blatt-Nr.	1.3
		Neuzustand Bauwerk Durchlass für Westönnern Bach Betonrohr DN 900		