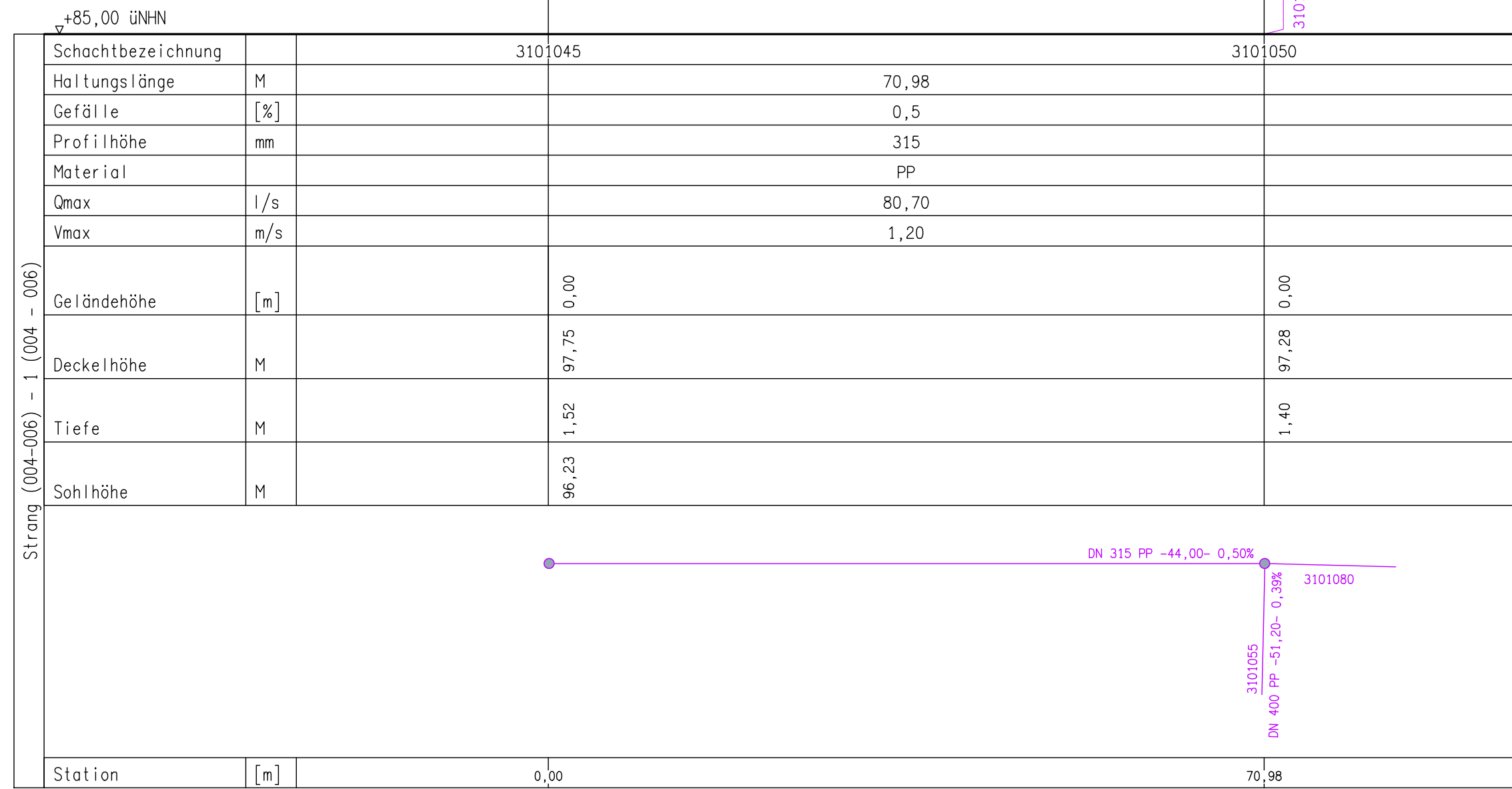
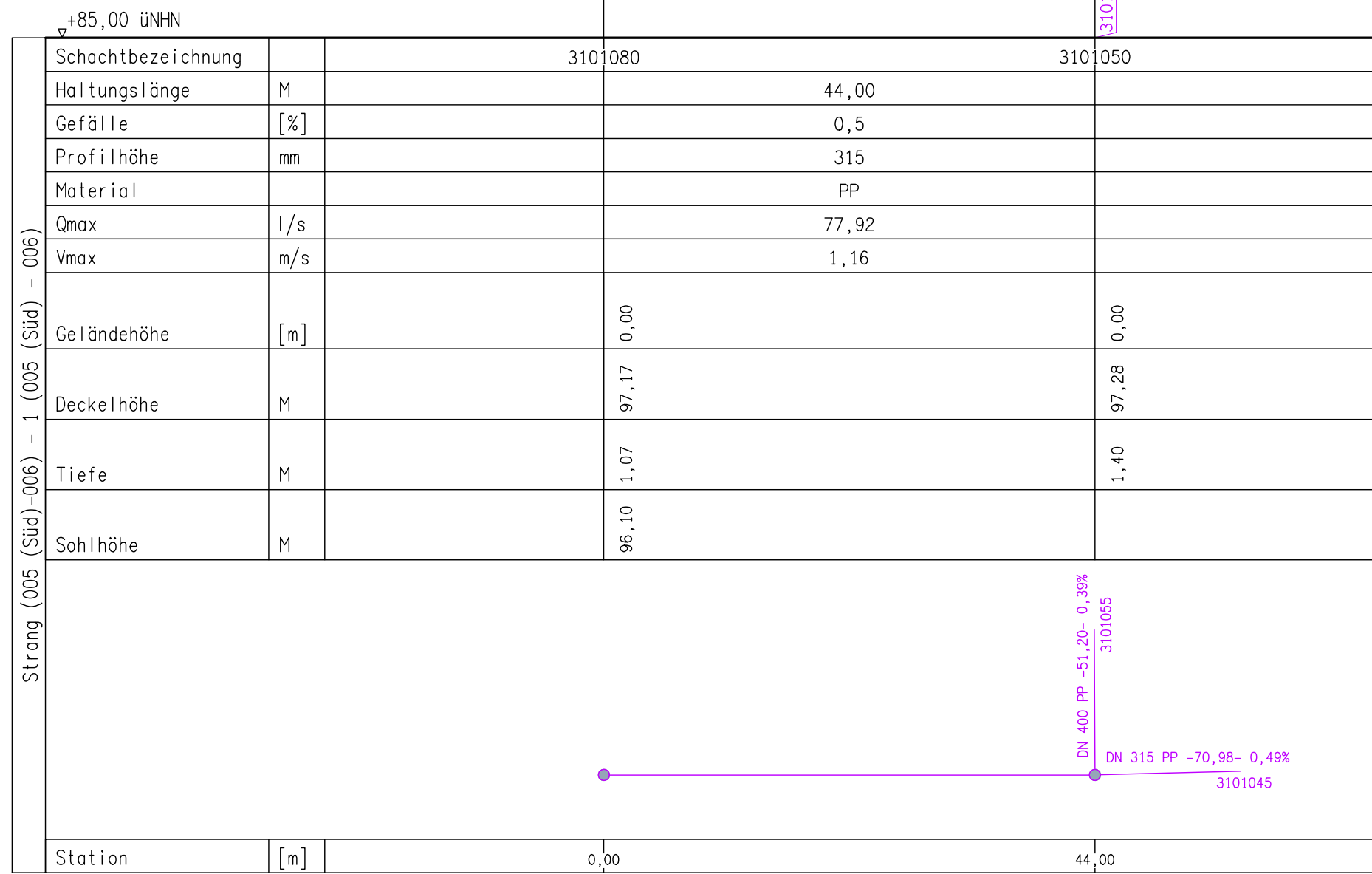


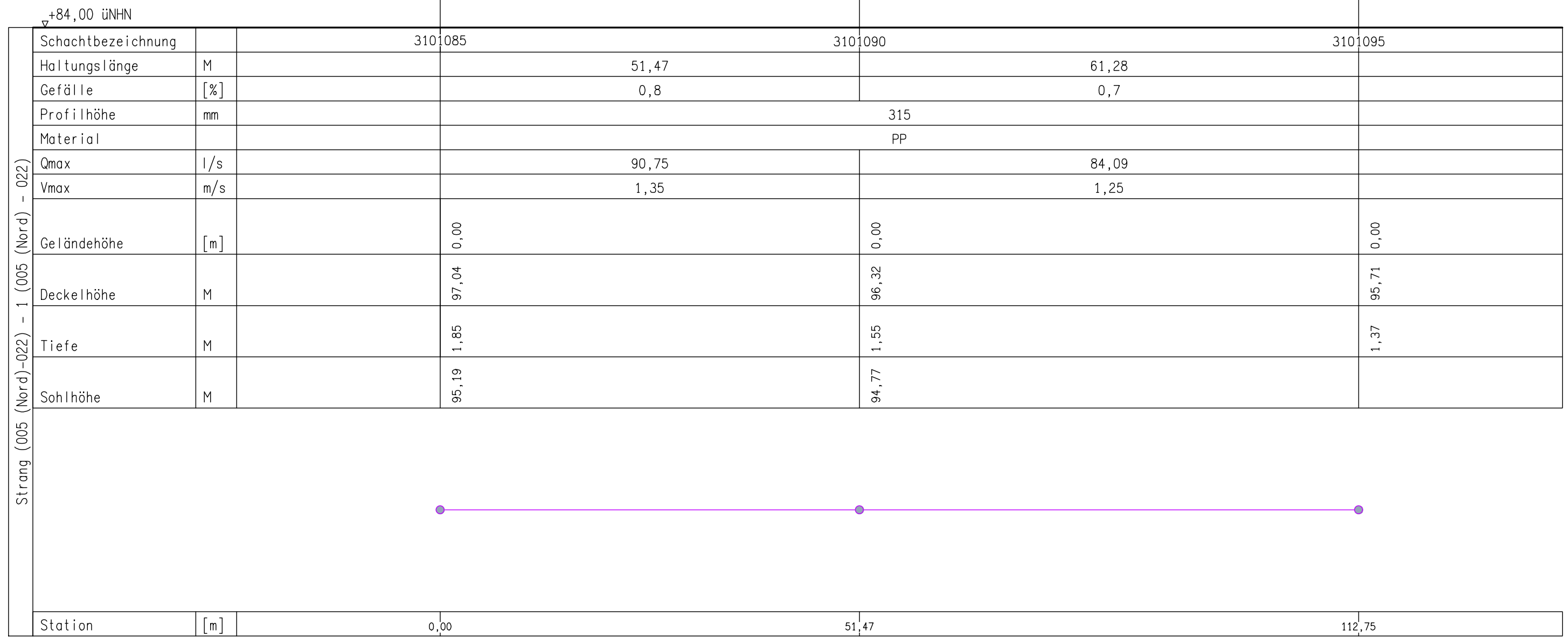
RW-Strang B



RW-Strang C



RW-Strang D



Legende

MW-Kanal (Planung)

Gelände (Planung)

Nr.	Art der Änderung	Datum	bearb.	gez.
-----	------------------	-------	--------	------

KBWW

Kommunalbetrieb Werl
Einrichtung der Wallfahrtsstadt Werl

Stadt Werl - OT Westönnen

Kanalerneuerung
Am Humpertspfad und Blumenweg
59457 Werl

gemessen

bearbeitet

Planphase

Maßstab

ETR589-UTM32

GPS-NHN

2315-5701-00-001

Ausschreibung

1:500/50

Blatt-Nr.

6.2

Vorabzug

Längsschnitt
Mischwasserkanal
Humpertspfad

Verfasser:		
	gemessen	ETR589-UTM32
	bearbeitet	GPS-NHN
	Planphase	2315-5701-00-001
	Ausschreibung	
	Maßstab	1:500/50
	Blatt-Nr.	6.2