Regelprofile
M. 1 : 100

Regelprofil 4
Stat. 0+362.00

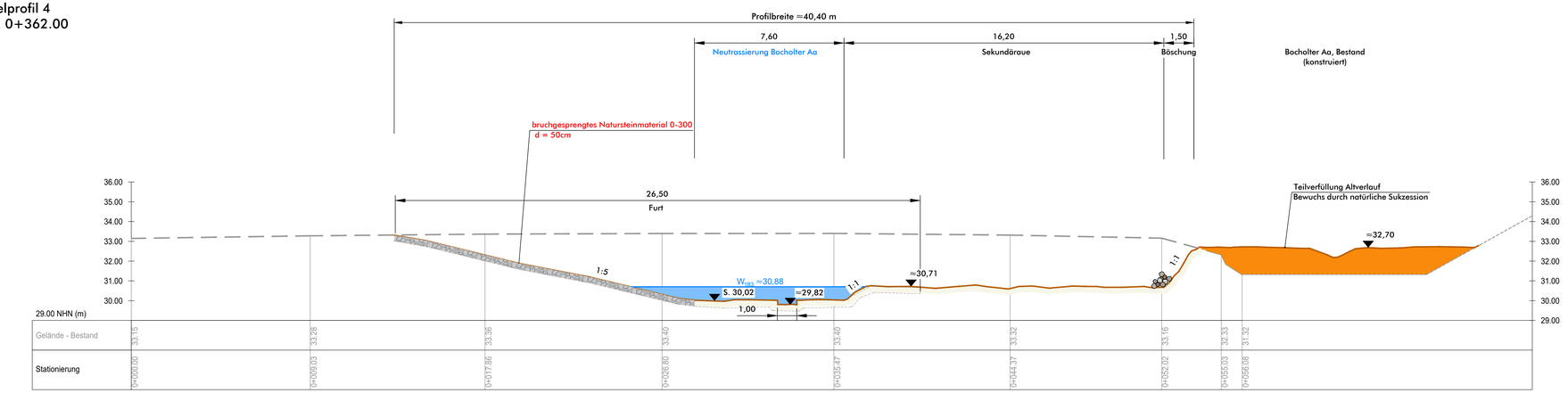

Regelprofil 5
Stat. 0+098.20

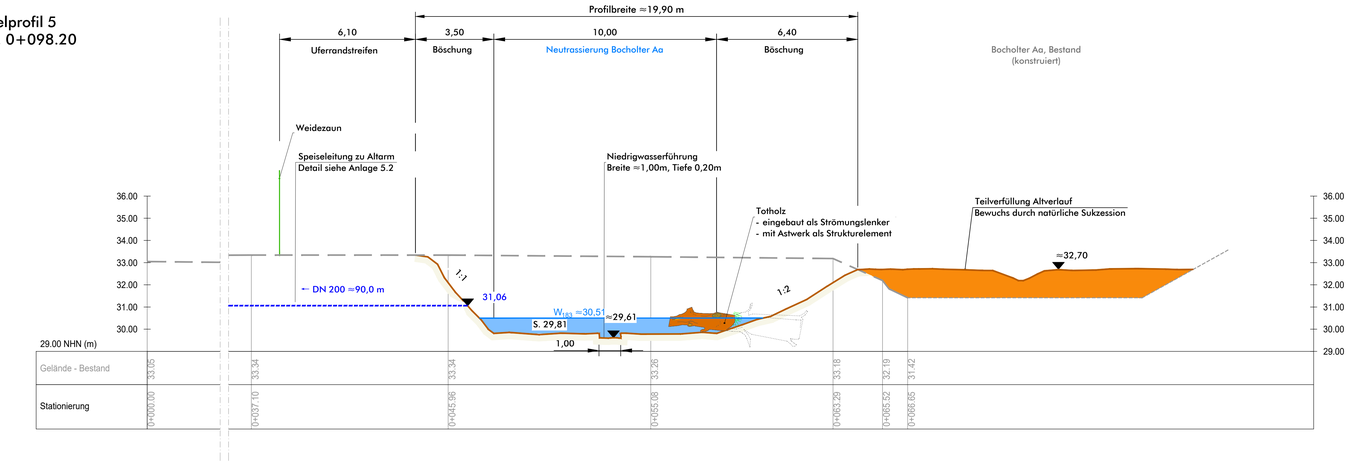

Detail Gewässerzugang
Stat. 0+381.50
M 1:50

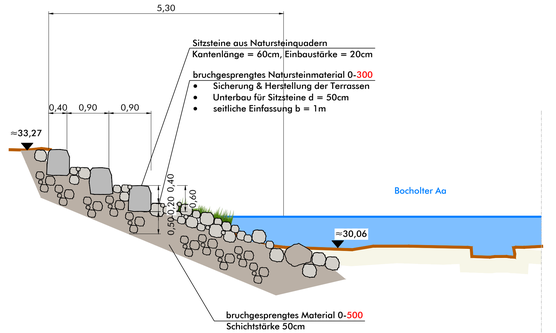

Typ 15: Sand- und lehmgeprägte Tieflandflüsse



Querprofil:



Übersichtskarte (M 1:5.000)

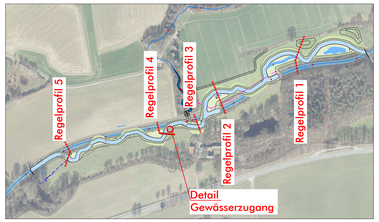

Herstellung der ökologischen Durchgängigkeit der Bocholter Aa
- Ausführungsplanung-

Bearb.: Weh	Maßstab 1 : 200	Regelprofile
Gez.: Höv		Anlage 4.2

WEST MÜNSTERLAND KREIS BORKEN

ORIGINAL

Borken
Oktober 2026

Sönnichsen + Weinert
ingenieurgesellschaft für wasserbau und wasserwirtschaft mbH
Schwarzer Weg 8 - 32423 Minden
Tel. (0571) 4 52 26 - Fax 4 15 32
post@soe-ing.de - www.soe-ing.de

Minden,
Oktober 2026

Z:\Auftg_22\A-13_22\Planen\AutoCad\2026-04_Ausführungsplanung\Anlage_3_LP_+_4_BP_2026-09-24.dwg