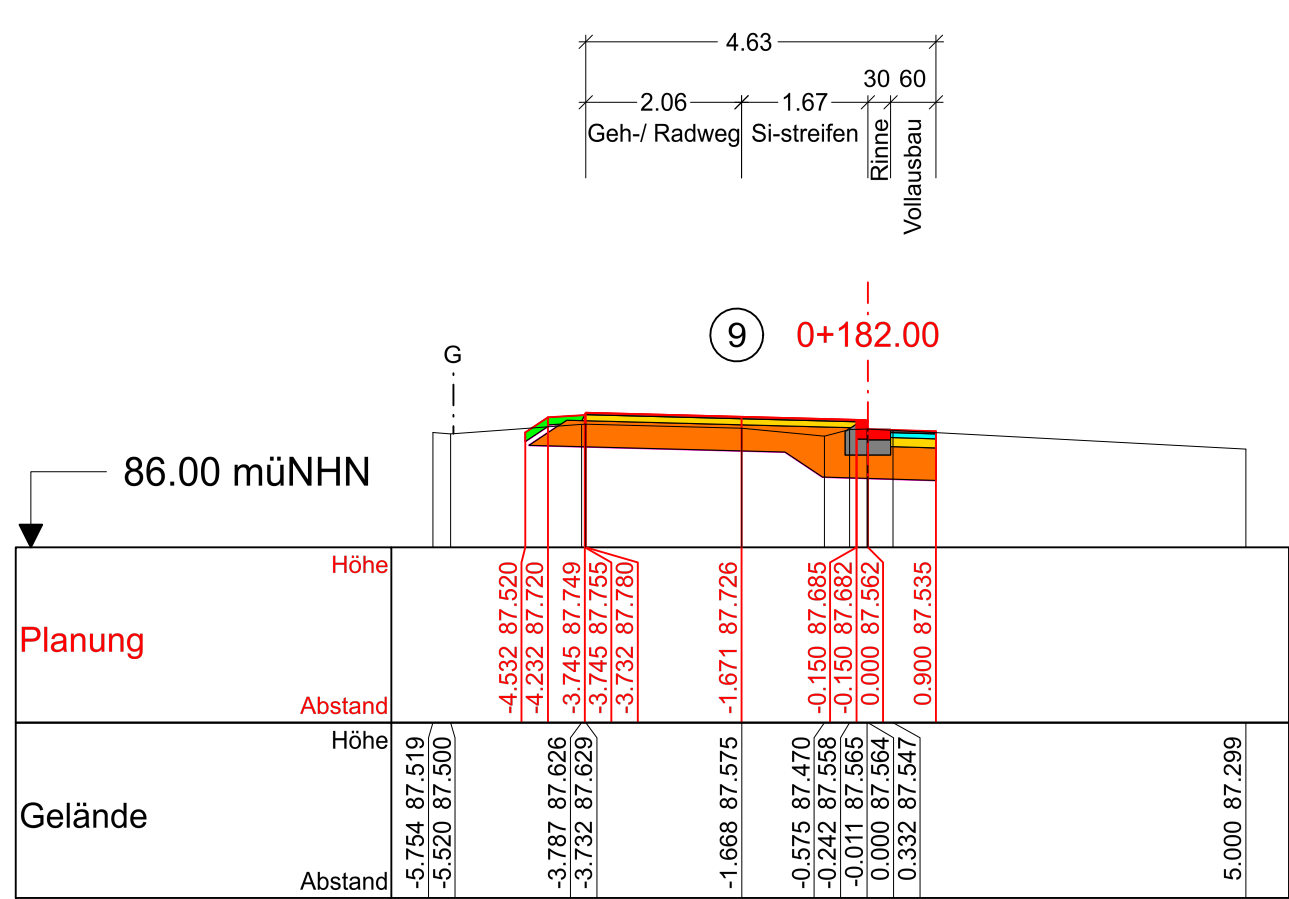
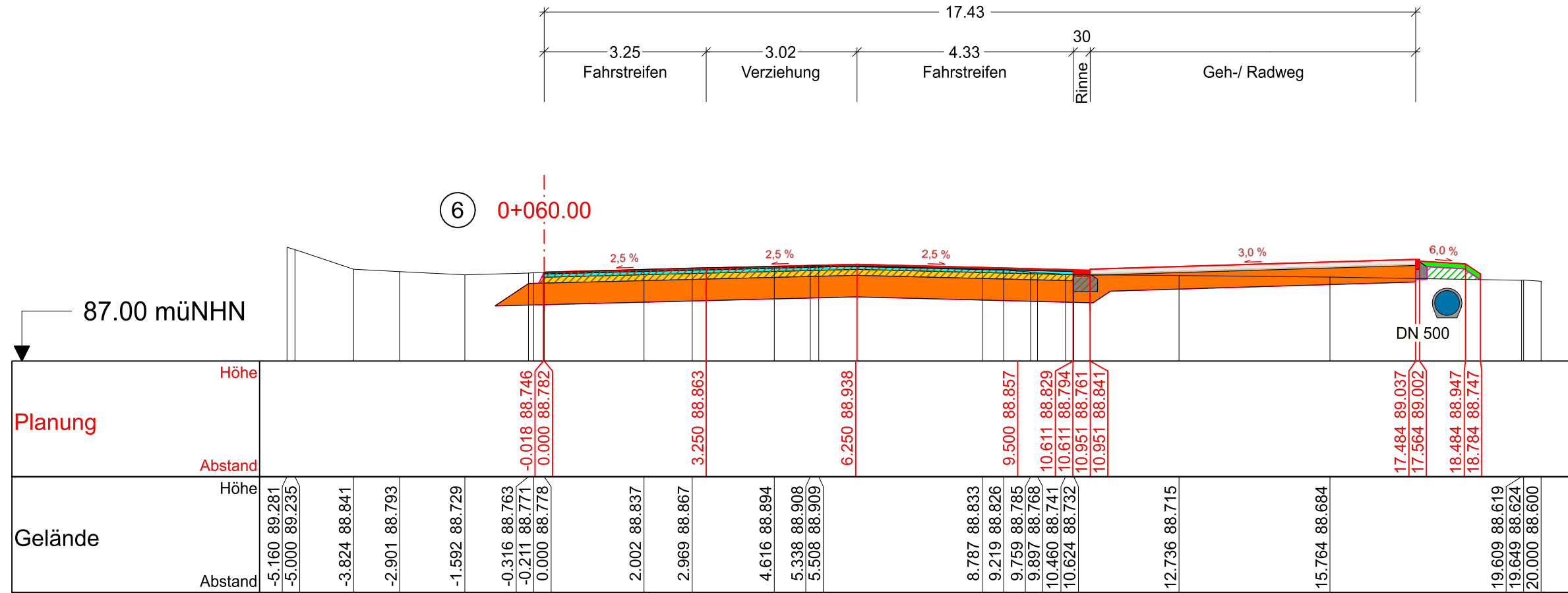
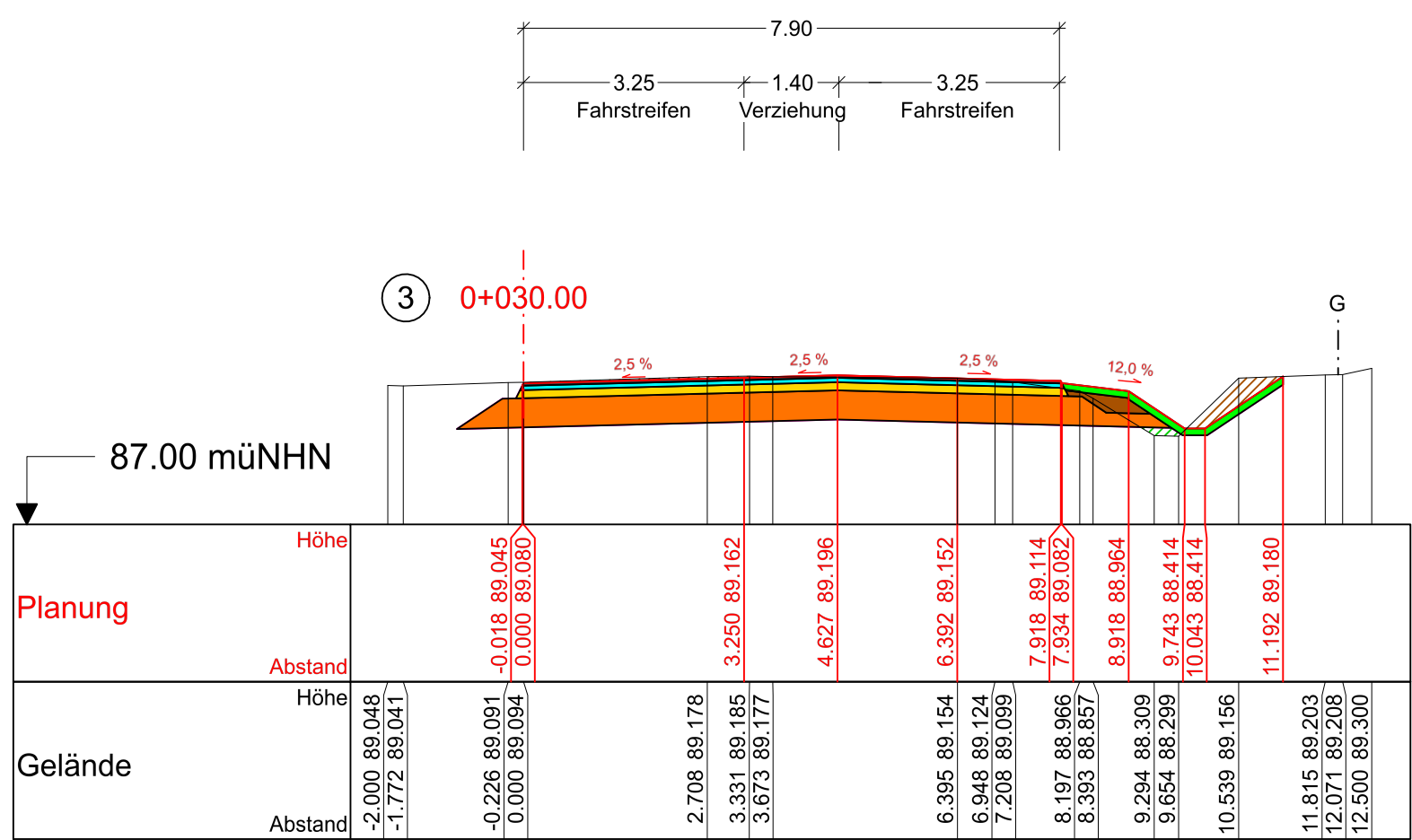
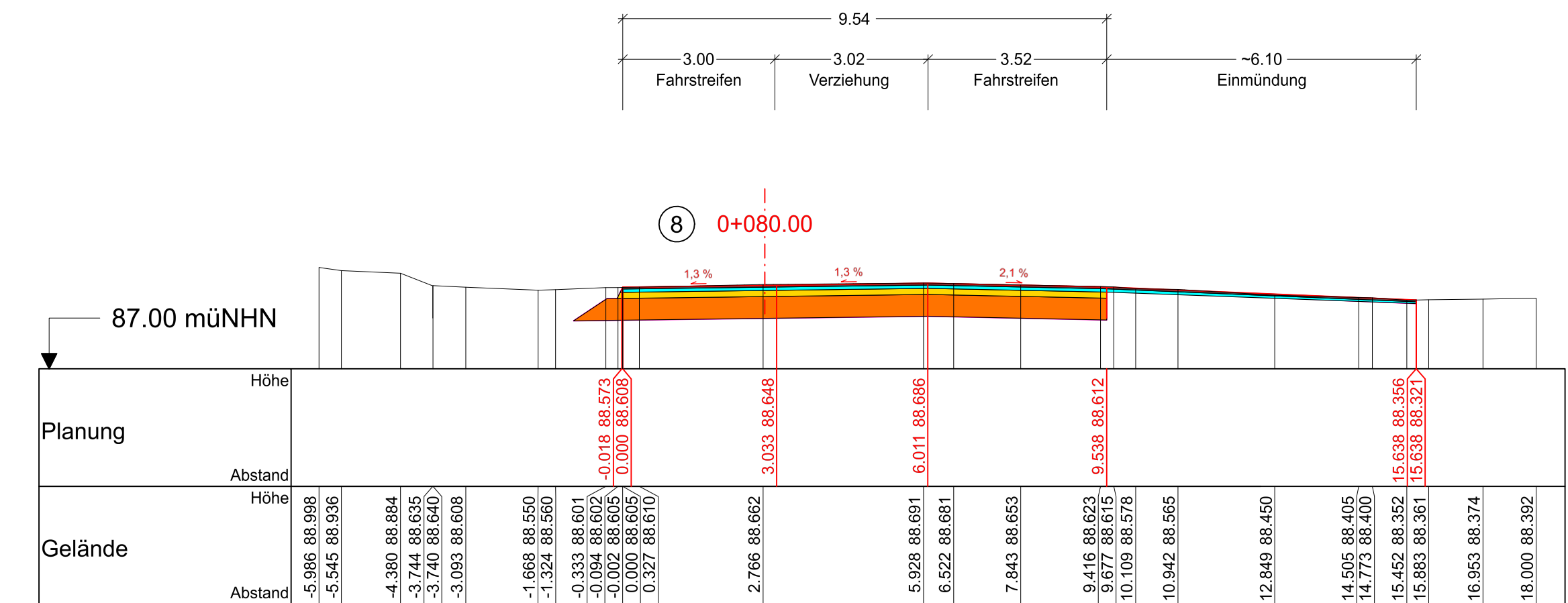
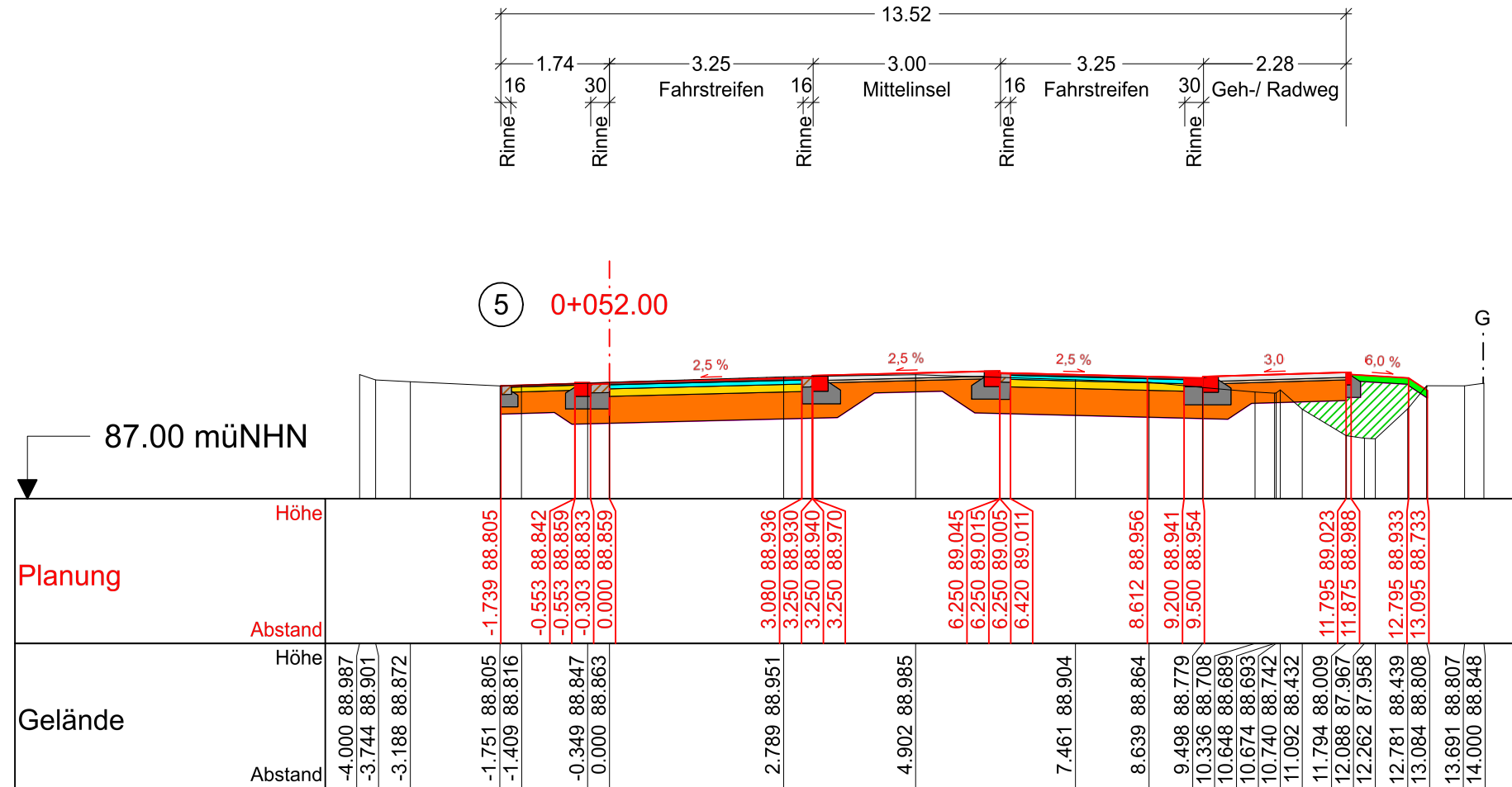
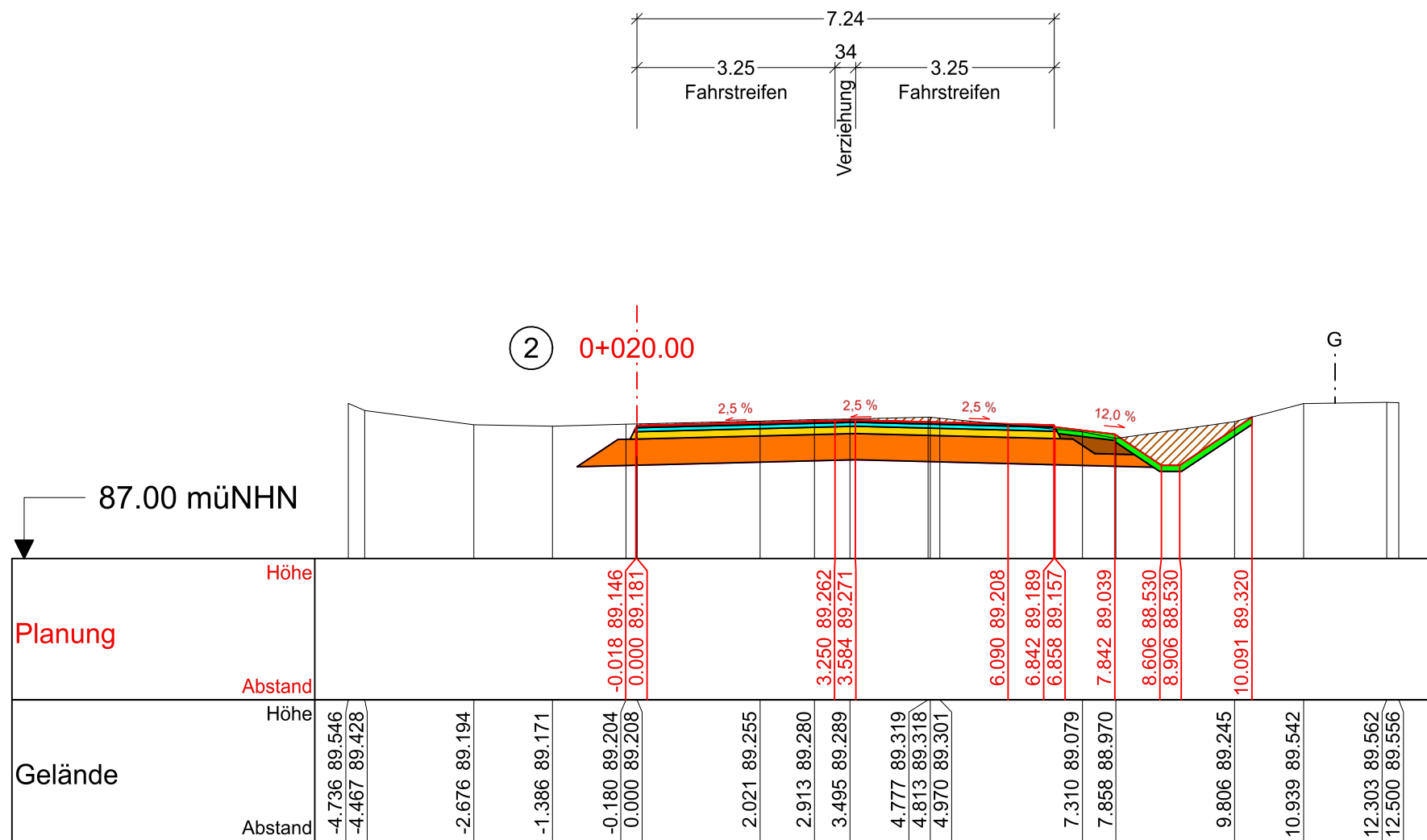



- Legende
- Gelände
 - Planung
 - Oberboden - Auftrag
 - Asphaltbinderschicht
 - Asphalttragschicht
 - Kies/Schottererschicht
 - Stein
 - Betonsockel für Stein
 - Füllboden
 - Schotterrasen
 - Frostschutz
 - Erdauftrag
 - Erdabtrag



Datum	gez.	Änderung	Datum	gez.	Änderung
Kataster:		zul. geänd.:	Topografie:		zul. geänd.:



KREIS
STEINFURT
Dezernat III / 66 Straßenbauamt

Ort: K 19, AN 1/AN 2; Ibbenbüren, Laggenbecker Straße

AUSFÜHRUNGSPLANUNG

Unterlage: 30
Blatt-Nr.: 1

Projekt:	K19 K41 Umbau und Anpassen des Radweges	Datum:	25.04.2025	Zeichen:	Zuidinga
	K19 AN1 Stat. 1+988 bis K19 AN2 Stat. 0+085	gezeichnet:	25.04.2025		Terra
	1 - 9 Bau-km 0+010 bis 0+182	geprüft:	18.06.2025		Schlattmann

Querschnitt 1:100

Aufgestellt: Steinfurt, 03.07.2025
gezeichnet: R. Fehr