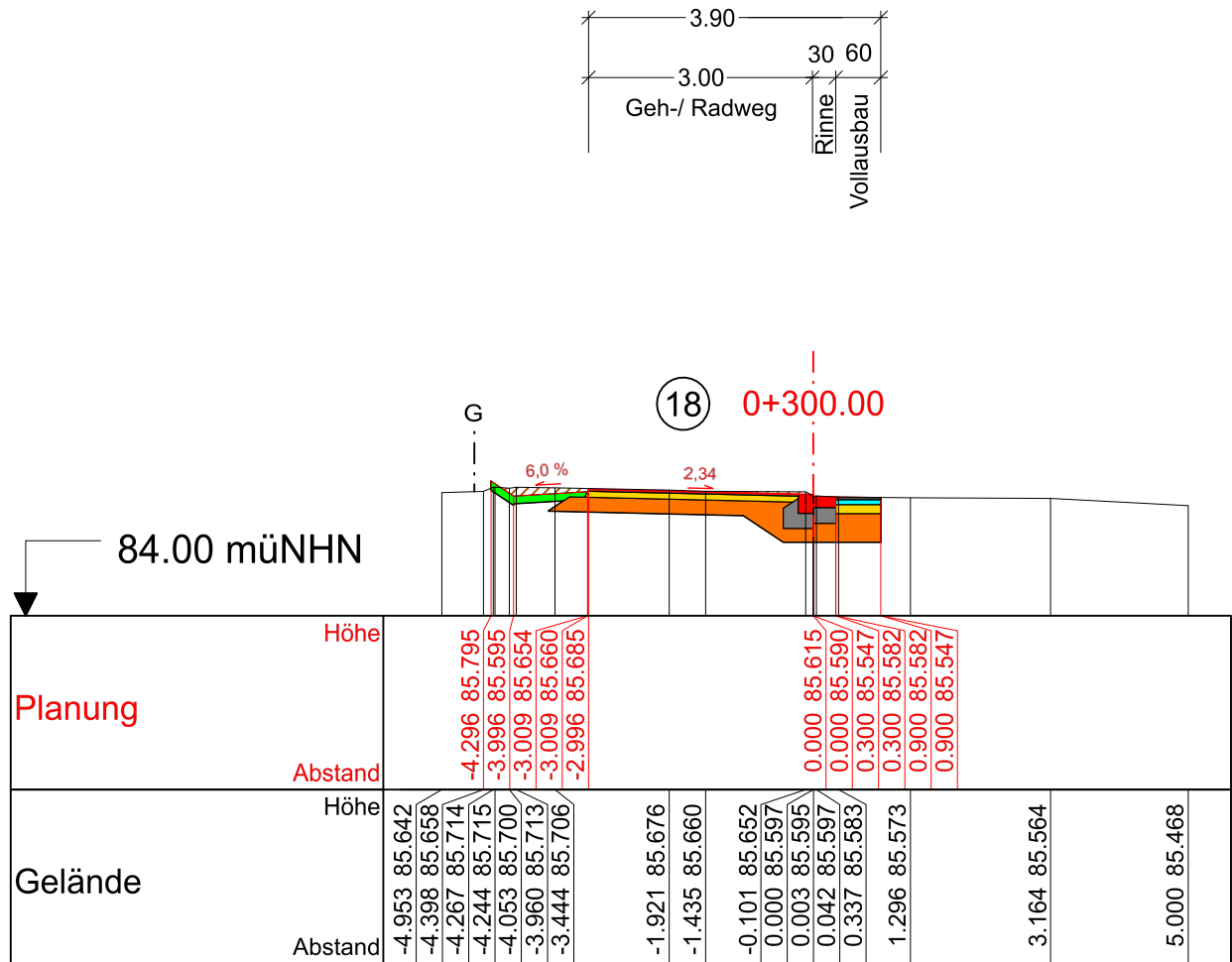
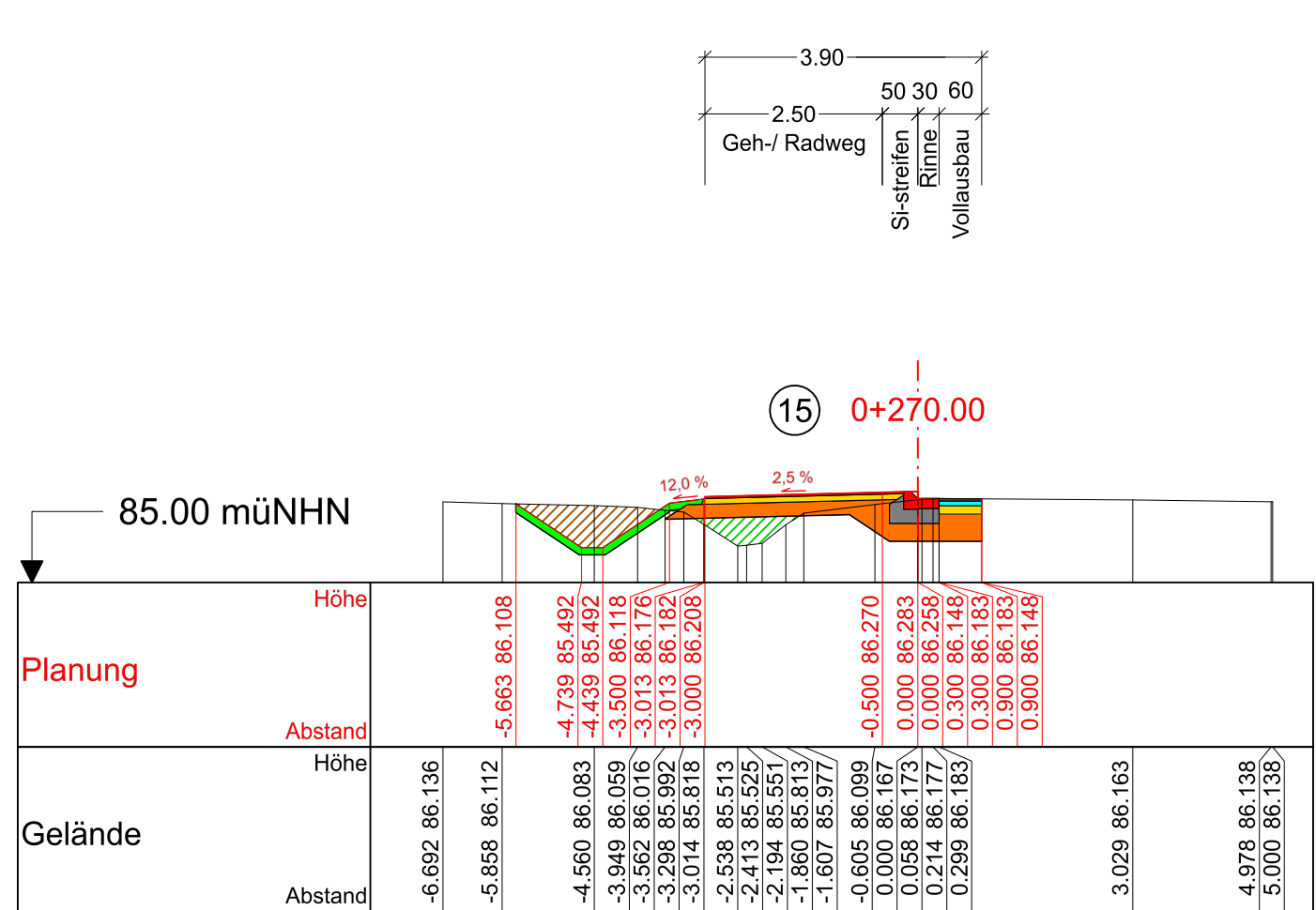
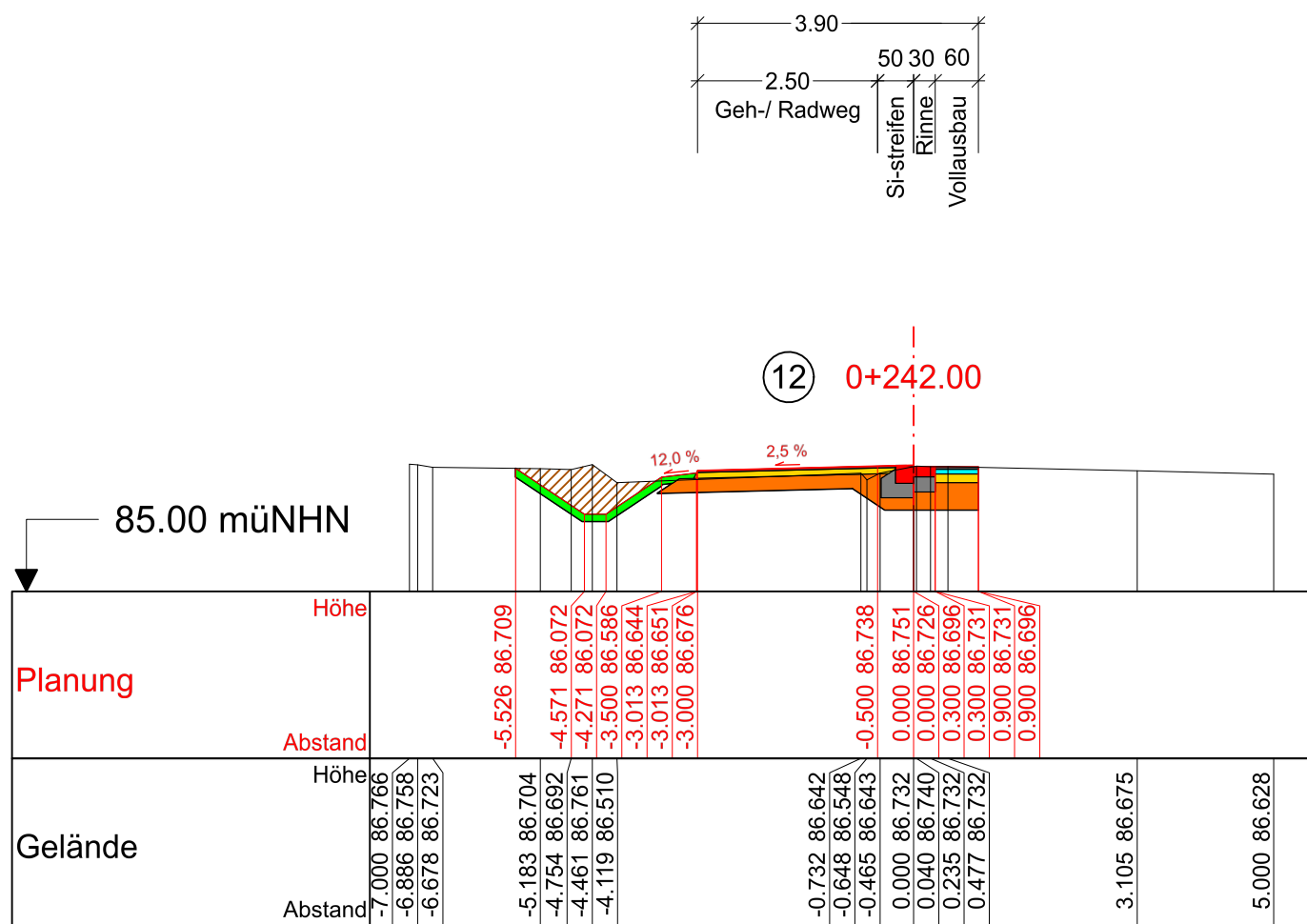
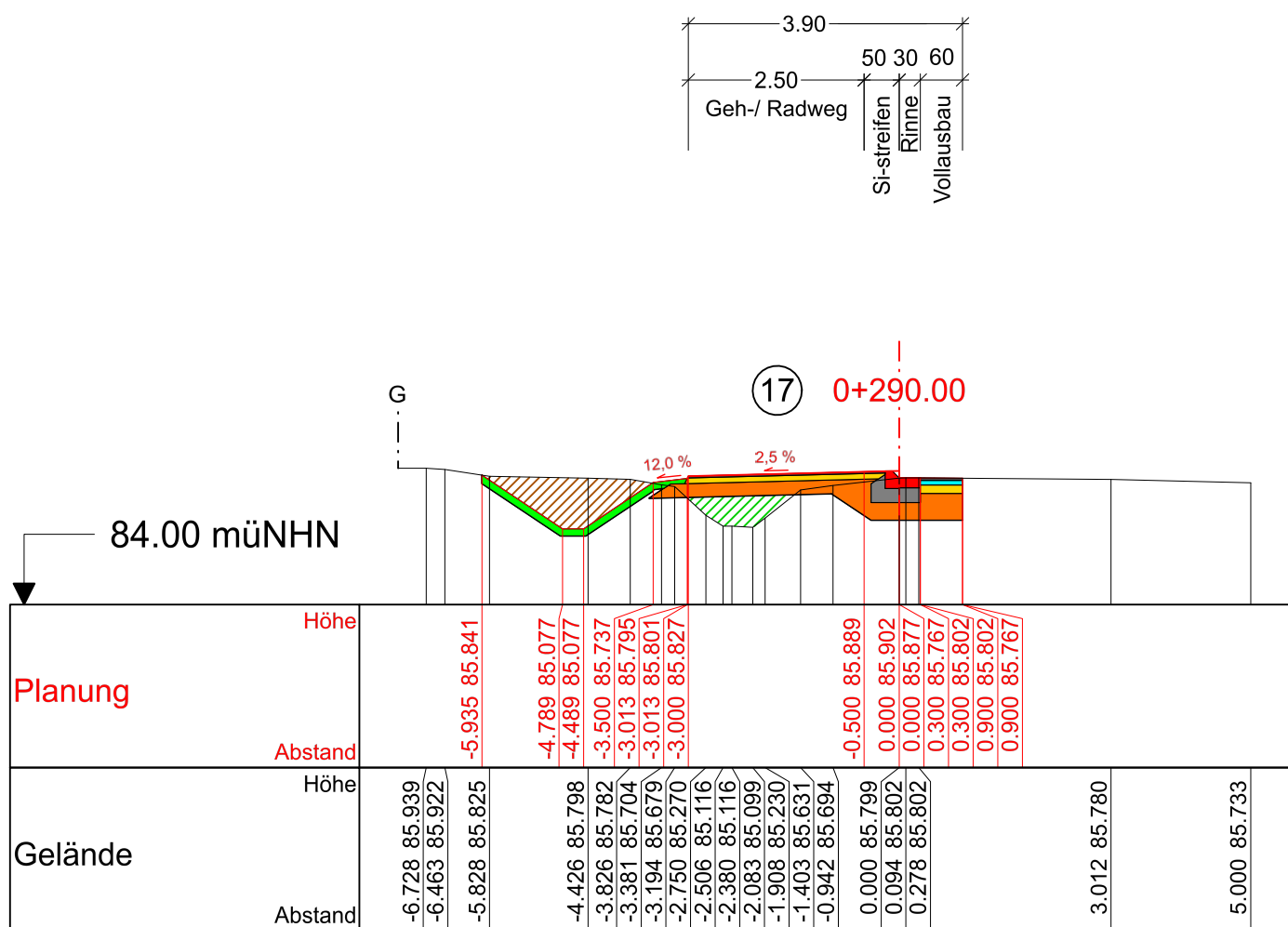
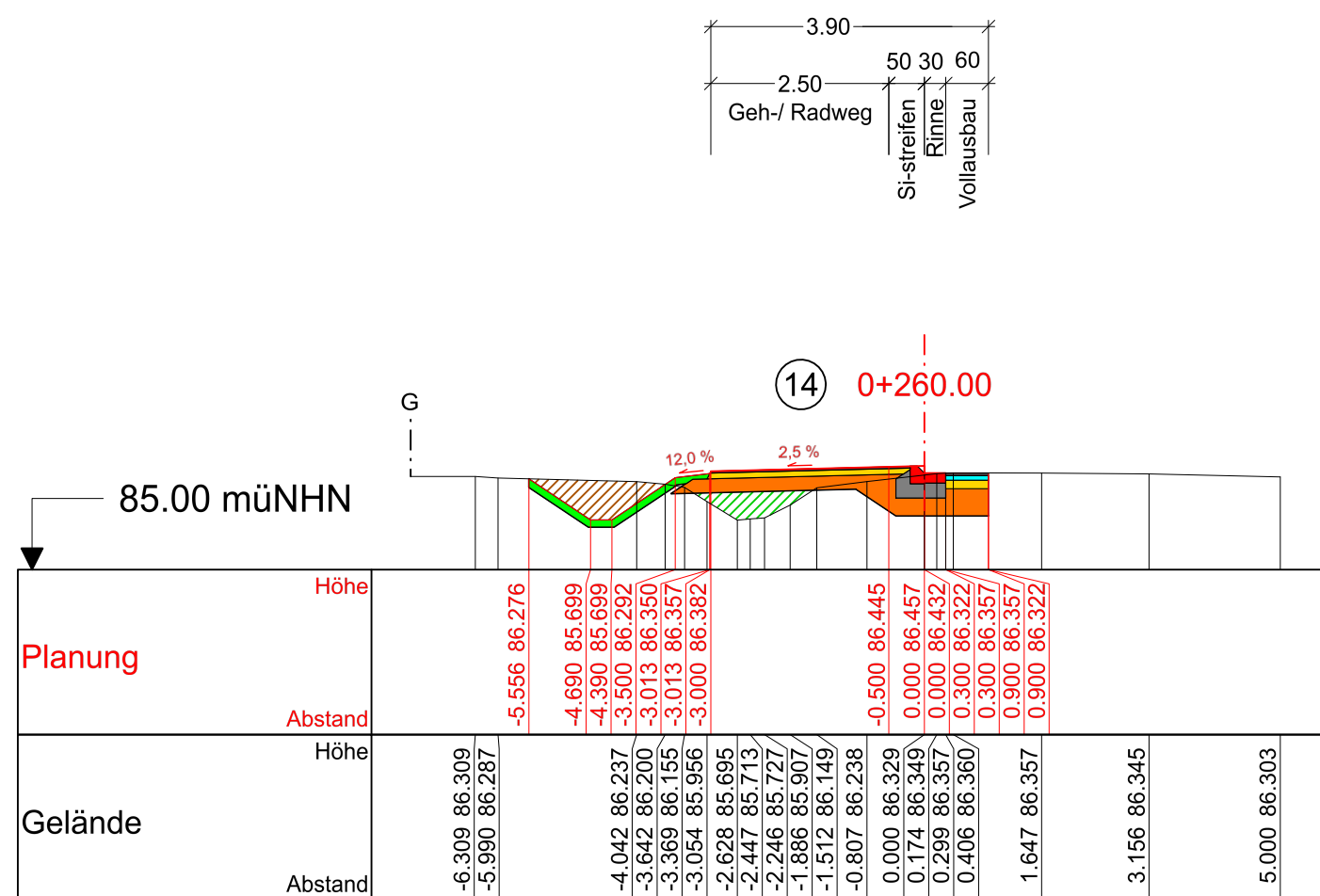
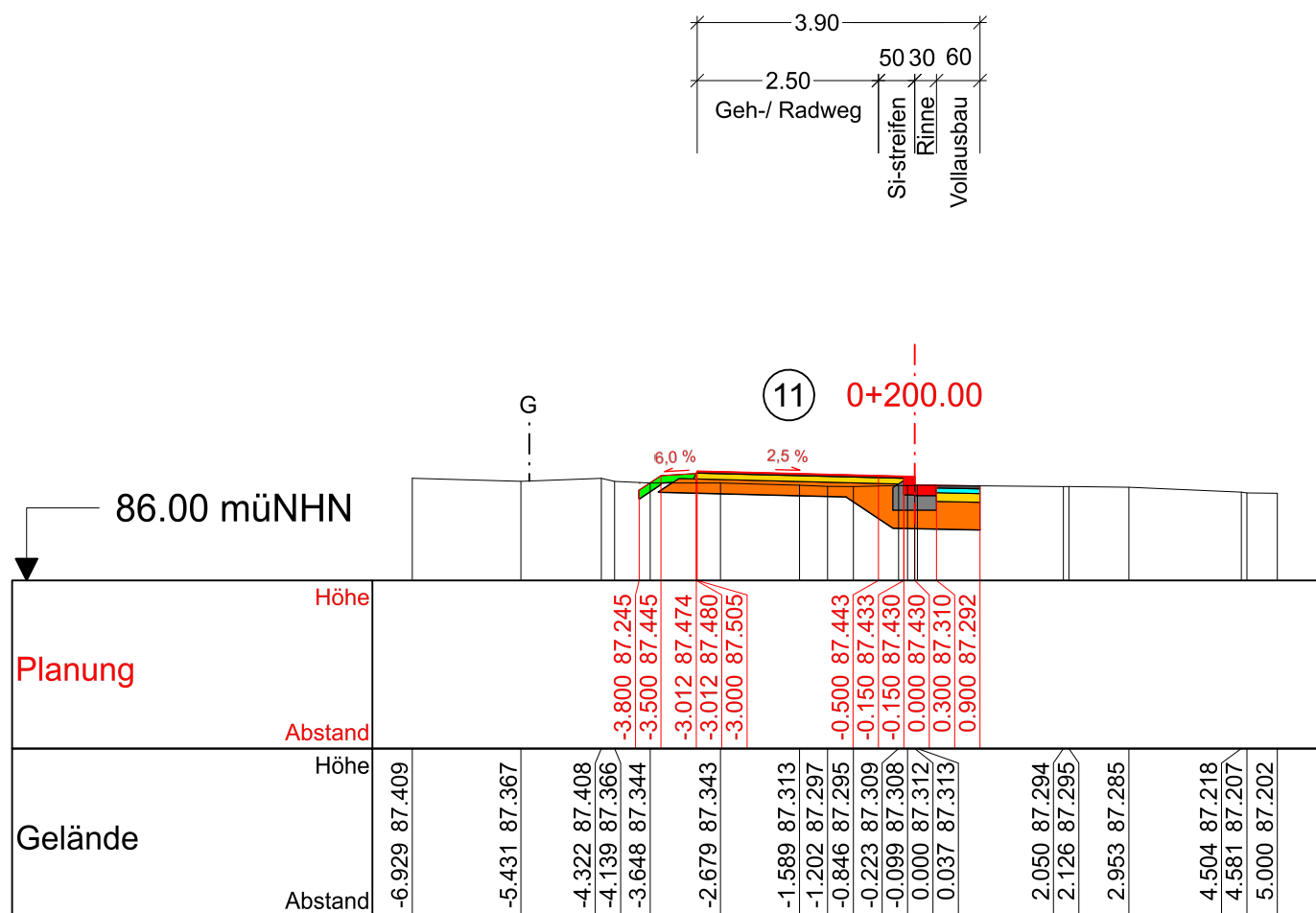


Legende

- Gelände
- Planung
- Oberboden - Auftrag
- Asphaltbinderschicht
- Asphalttragschicht
- Kies/Schottererschicht
- Stein
- Betonsockel für Stein
- Füllboden
- Schotterterrassen
- Frostschutz
- Erdauftrag
- Erdabtrag



Datum	gez.	Änderung	Datum	gez.	Änderung
Kataster:		zul. geänd.:	Topografie:		zul. geänd.:

KREIS STEINFURT Dezernat III / 66 Straßenbauamt		AUSFÜHRUNGSPLANUNG	
		Unterlage:	30
Ort: K 19, AN 1/AN 2; Ibbenbüren, Laggenbecker Straße		Blatt-Nr.:	2
Projekt: K19 K41 Umbau und Anpassung des Radweges K19 AN1 Stat. 1+988 bis K19 AN2 Stat. 0+085	bearbeitet	25.04.2025	Zuidinga
	gezeichnet	25.04.2025	Terra
	geprüft	18.06.2025	Schlattmann
10 - 18 Bau-km 0+190 bis 0+300		Querprofil 1:100	
Aufgestellt: Steinfurt, 03.07.2025 Steinfurt, gez. R. Fehr		Maßstab:	