

Instandsetzung Brücke "In den Kämpfen" über die Friedrich-Ebert-Str. (K 52) in Coesfeld

Lageplan
M = 1:10.000

Innerörtliche Verkehrsführung Kraftverkehr

Legende:



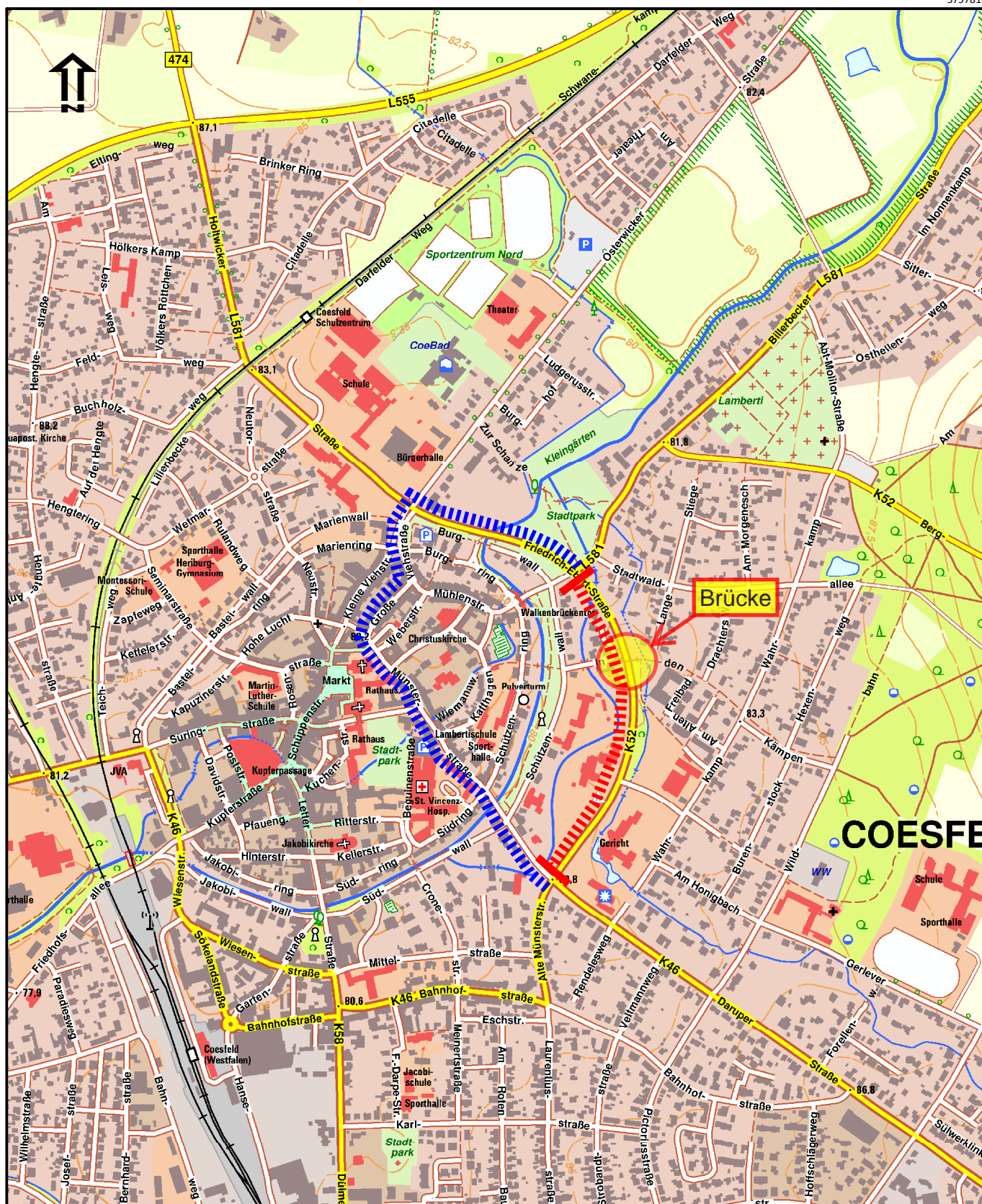
Vollsperrung (Anlieg. frei)



Umleitung, gegenläufig

5757819

3/75/256



373456

5755619

Maßstab: 1:10000 0 100 200 300 Meter

**Instandsetzung Brücke "In den
Kämpfen" über die Friedrich-
Ebert-Str. (K 52) in Coesfeld**

Lageplan
M = 1:1000

Fußgänger-/Radverkehrsführung
Friedrich-Ebert-Str.

Legende:



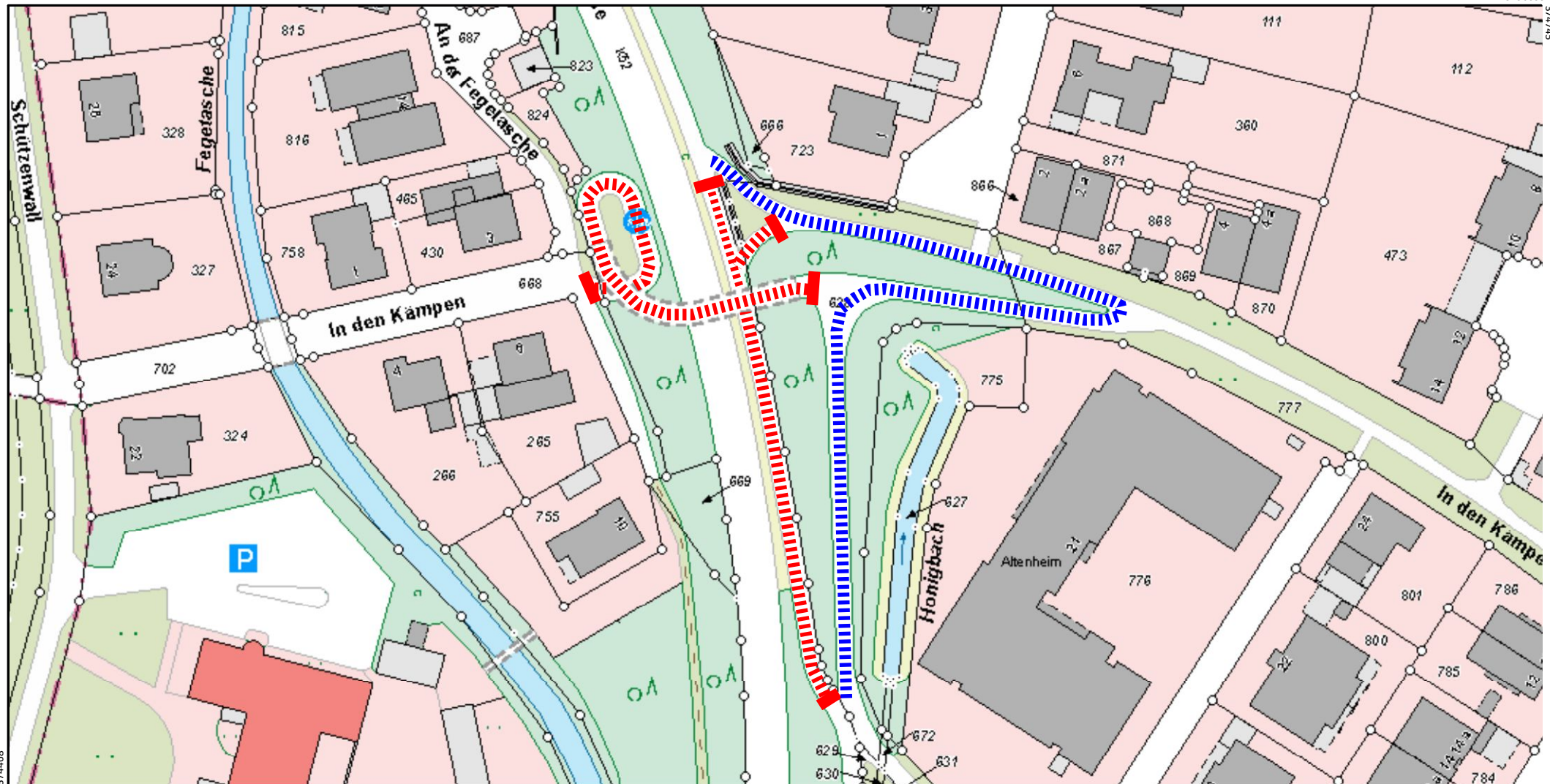
Vollsperrung



Umleitung, gegenläufig



Abt. 66 - Straßenbau u. -unterhaltung



Instandsetzung Brücke "In den Kämpfen" über die Friedrich-Ebert-Str. (K 52) in Coesfeld

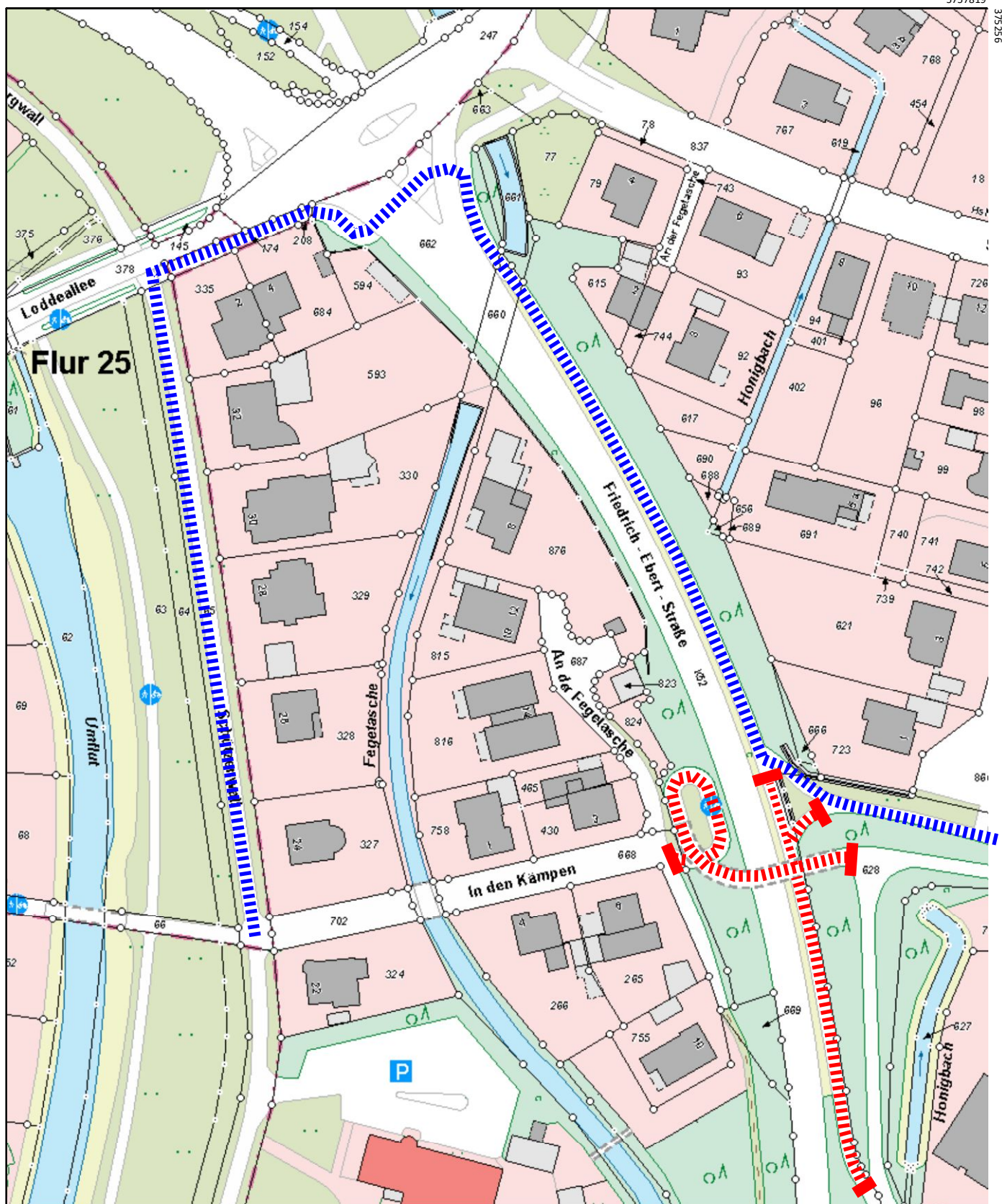
Lageplan
M = 1:1.250

Fußgänger-/Radverk.-führung In den Kämpfen

Legende:

- ▬▬▬▬▬▬ Vollsperrung
- ▬▬▬▬▬▬ Umleitung, gegenläufig

KREIS COESFELD
DER LANDRAT
Abt. 66 - Straßenbau u. -unterhaltung





Maßstab: 1:1250 0 12,5 25 37,5 Meter

Instandsetzung Brücke "In den Kämpfen" über die Friedrich-Ebert-Str. (K 52) in Coesfeld
Kartenübersicht
M = 1:20.000

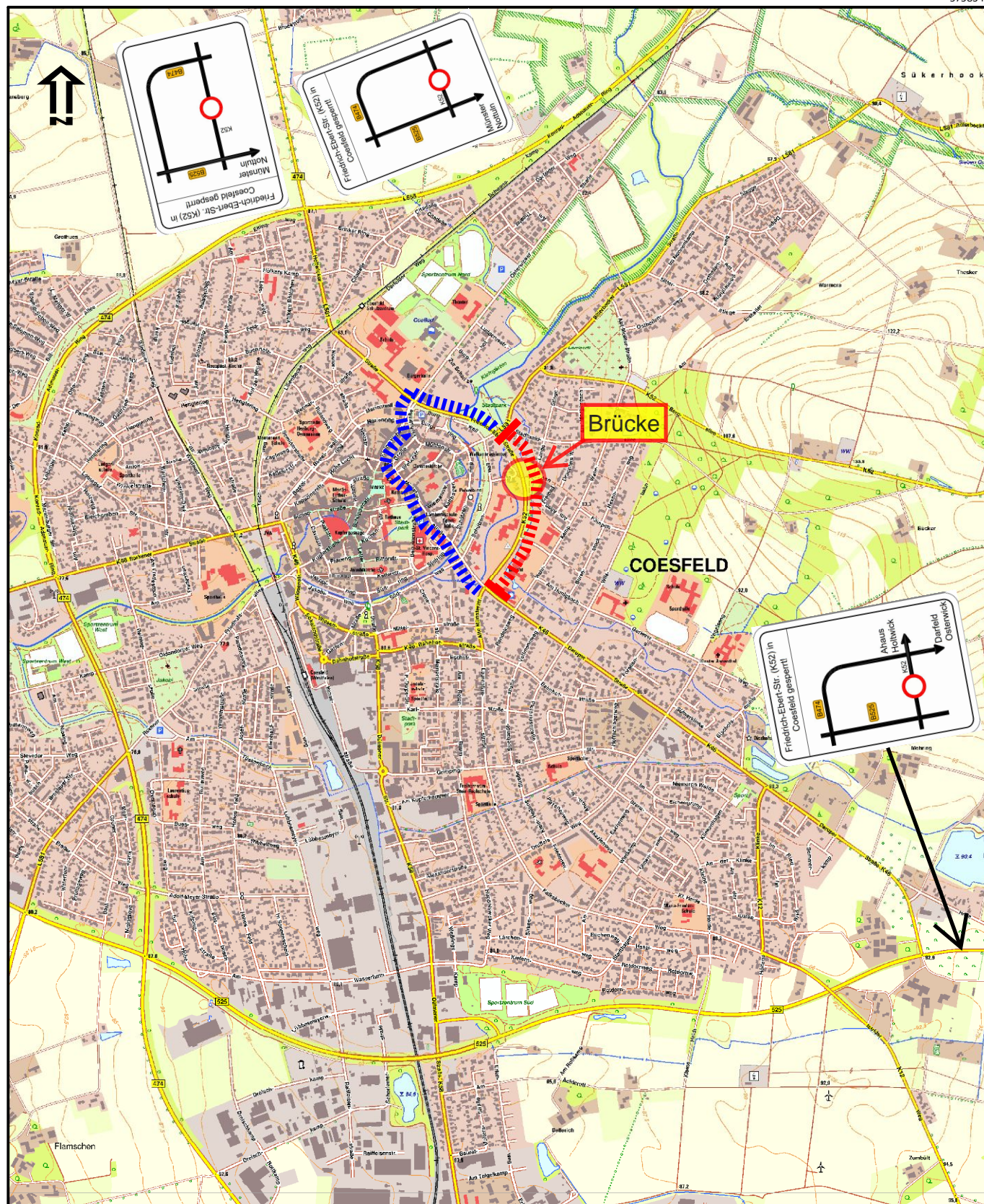
Überörtliche Verkehrslenkung

Legende:

-  Vollsperrung (Anlieg. frei)
-  Umleitung, innerorts

5758348

376310



5753948

Maßstab: 1:20000 0 200 400 600 Meter