Regelzeichnung getrennte Überquerungsstelle mit differenzierter Bordhöhe

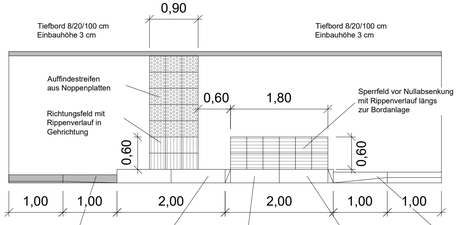

Legende:

Planung:

- Fahrbahn Asphalt
- Betonfertigteil, rot, Anschlag 4 cm
- überfahrbarer Bereich, Betonsteinpflaster anthr. 16/16/14
- Parken Pflaster anth. 16/16/8
- Gehweg Pflaster -Münsterstraße, 16/16/8 braun-schwarz nuanciert -Gartenstraße u. Wilh.-Haverkamp-Str. 20/10/8 grau
- 2-reihige Rinne Pflaster grau 24/16/14 bzw. in Radien 16/16/14 mit Fließrichtungspfeil
- Straßenbegleitgrünfläche
- Radweg Pflaster -Münsterstraße, 16/16/8 braun-schwarz nuanciert -Gartenstraße u. Wilh.-Haverkamp-Str. 20/10/8 rot
- Noppenplatte weiß 30/30/8 als Aufmerksamkeitsfeld
- Rippenplatte weiß 30/30/8 als Richtungsfeld
- Rippenplatte weiß 30/30/8 als Sperrfeldfeld

- TB Tiefbord 8/20/100, Anschlag 3 cm
- ES Schrägbord 25/25/100, Anschlag 8,5 cm
- HB Hochbord 15/30/100, Anschlag 12 cm
- BB Niederflurbusbordstein 7/15/30, Anschlag 18 cm
- FB Flachbord 20/25/100, Anschlag 10 cm
- R2 Rundbord 15/22/100 r=2, Anschlag 2 cm
- R5 Rundbord 15/22/100 r=5, Anschlag 5 cm
- SB Sonderbord (Rollbord 20/25/100) (Tastbord 20/25/100)
- Straßenachse
- Querneigungskeil
- gepl. Ablauf 30/50
- gepl. Straßenleuchte gemäß Gemeinde Senden. Der genaue Beleuchtungsstandort ist mit der Gemeinde Senden in der Örtlichkeit abzustimmen.
- Abbruchteile

Achsübersicht:

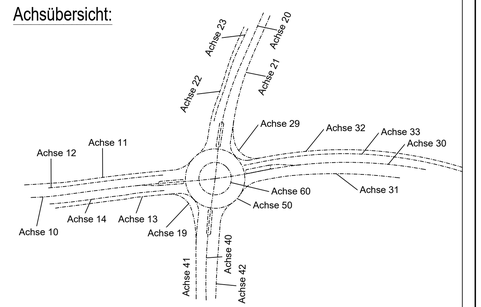

Planungsgrundlage:

- *Vermessung und Kataster von Kreis Coesfeld* — *Stand/Erhalten: 08.05.2024*
- *Genehmigungsplanung von Brilon Bondzio Weiser Ingenieurgesellschaft* — *Stand/Erhalten: 08.07.2021*

Hinweise:

- Die Höhen sind vor Baubeginn vor Ort zu prüfen.
- Zwischen Bordsteinen und einer Asphaltfläche ist generell eine Bänderung aus Betonsteinen 24/16/14 zu setzen.
- Maßketten beziehen sich immer auf die Vorderkante der Bordsteine.

INDEX	ÄNDERUNG	DATUM	GEZ

Auftraggeber:
Kreis Coesfeld
Abteilung 66 Straßenbau und Straßenunterhaltung
Friedrich-Ebert-Straße 7
48653 Coesfeld
Telefon: 02541 18-0
Faxnummer: 02541 18-9999

Geprüft und freigegeben:

Auftraggeber:
Gemeinde Senden
Planen, Bauen und Umwelt
Münsterstraße 30
48308 Senden
Telefon: 02597 699-0

Geprüft und freigegeben:

Planverfasser:
INGPLAN
Ingenieurgesellschaft mbH
Druffels Weg 83
48653 Coesfeld
Telefon: 02541 / 847662
Faxnummer: 02541 / 847663
URL: www.ingplan-online.de

Geprüft und freigegeben:
Coesfeld, den 26.01.2026
Geprüft:

VORABZUG

Umbau des Knotenpunktes K4 / Münsterstraße in Senden

Lageplan Verkehrsanlagen

Zeichnungs- Nr.:	L 501	Maßstab: 1:250
Projekt- Nr.:	IC 27903.1	
Bearbeiter:	MS/TP	-Ausführungsplanung-
Datum:	26.01.2026	

F:\04 Projekte\1 Ingplan\IC27900 Kreis Coesfeld\IC27902 Knotenpunkt K4 Senden\IC27903.1 Umbau Münsterstr und Deckensanierung\03 PI\03 AP\AD\AD260126_L501

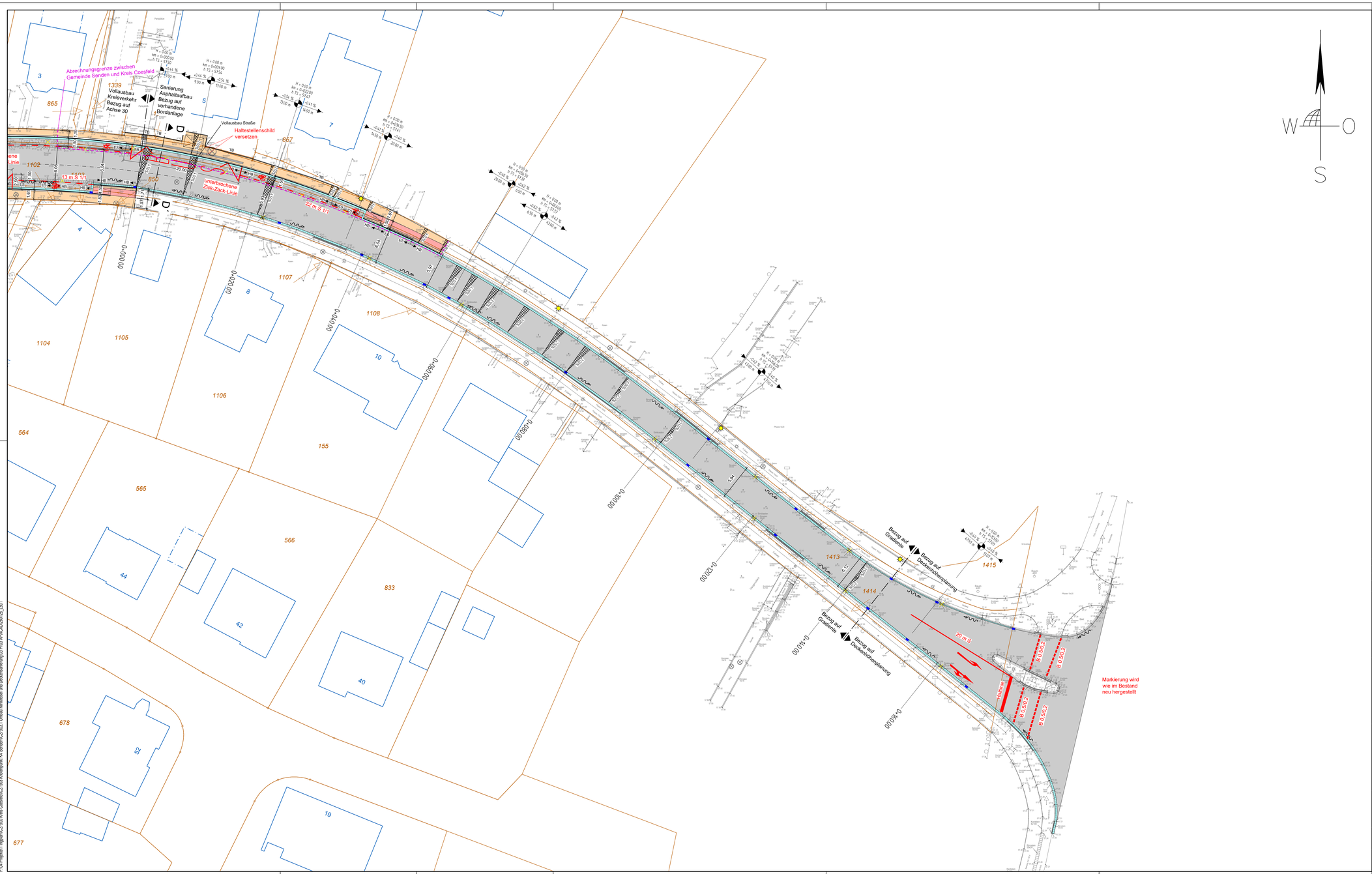

Legende:

Planung:

- Fahrbahn Asphalt
- Betonfertigteil, rot Anschlag 4 cm
- überfahrbarer Bereich Betonsteinpflaster anthr. 16/16/14
- Parken Pflaster anth. 16/16/8
- Gehweg Pflaster -Münsterstraße, 16/16/8 braun-schwarz nuanciert -Gartenstraße u. Wilh.-Haverkamp-Str. 20/10/8 grau
- 2-reihige Rinne Pflaster grau 24/16/14 bzw. in Radien 16/16/14 mit Fließrichtungspfeil
- Straßenbegleitgrünfläche
- Radweg Pflaster -Münsterstraße, 16/16/8 braun-schwarz nuanciert -Gartenstraße u. Wilh.-Haverkamp-Str. 20/10/8 rot
- Noppenplatte weiß 30/30/8 als Aufmerksamkeitsfeld
- Rippenplatte weiß 30/30/8 als Richtungsfeld
- Rippenplatte weiß 30/30/8 als Sperrfeldfeld

- TB Tiefbord 8/20/100 Anschlag 3 cm
- ES Schrägbord 25/25/100 Anschlag 8,5 cm
- HB Hochbord 15/30/100 Anschlag 12 cm
- BB Niederflurbusbordstein 7/15/30 Anschlag 18 cm
- FB Flachbord 20/25/100 Anschlag 10 cm
- R2 Rundbord 15/22/100 r=2 Anschlag 2 cm
- R5 Rundbord 15/22/100 r=5 Anschlag 5 cm
- SB Sonderbord (Rollbord 20/25/100) (Tastbord 20/25/100)
- Straßenachse
- Querneigungskeil
- gepl. Ablauf 30/50
- gepl. Straßenleuchte gemäß Gemeinde Senden. Der genaue Beleuchtungsstandort ist mit der Gemeinde Senden in der Örtlichkeit abzustimmen.
- Abbruchteile

Planungsgrundlage:

- *Vermessung und Kataster von Kreis Coesfeld* *Stand/Erhalten: 08.05.2024*
- *Genehmigungsplanung von Brilon Bondzio Weiser Ingenieurgesellschaft* *Stand/Erhalten: 08.07.2021*

Hinweise:

- Die Höhen sind vor Baubeginn vor Ort zu prüfen.
- Zwischen Bordsteinen und einer Asphaltfläche ist generell eine Bänderung aus Betonsteinen 24/16/14 zu setzen.
- Maßketten beziehen sich immer auf die Vorderkante der Bordsteine.

INDEX	ÄNDERUNG	DATUM	GEZ.

Auftraggeber:
Kreis Coesfeld
Abteilung 66 Straßenbau und Straßenunterhaltung
Friedrich-Ebert-Straße 7
48653 Coesfeld
Telefon: 02541 18-0
Faxnummer: 02541 18-9999
KREIS COESFELD

Geprüft und freigegeben:

Auftraggeber:
Gemeinde Senden
Planen, Bauen und Umwelt
Münsterstraße 30
48308 Senden
Telefon: 02597 699-0
Senden DER BÜRGERMEISTER

Geprüft und freigegeben:

Planverfasser:
INGPLAN
Ingenieurgesellschaft mbH
Druffels Weg 83
48653 Coesfeld
Telefon: 02541 / 847662
Faxnummer: 02541 / 847663
URL: www.ingplan-online.de
ING PLAN

Geprüft und freigegeben:
Coesfeld, den 26.01.2026
Geprüft:

Umbau des Knotenpunktes K4 / Münsterstraße in Senden

Lageplan Verkehrsanlagen

Zeichnungs- Nr.:	L 502	Maßstab: 1:250
Projekt- Nr.:	IC 27903.1	
Bearbeiter:	MS/TP	*-Ausführungsplanung-*
Datum:	26.01.2026	

VORABZUG

F:\04 Projekte\1 Ingplan\IC27900 Kreis Coesfeld\IC27903 Knotenpunkt K4 Senden\IC27903.1 Umbau Minikreisel und Deckensanierung\03 PI\03 APACAD\260126_L501