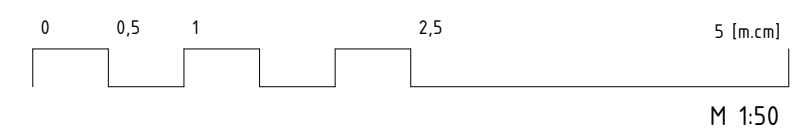




[illegible]

HÖHENBEZUG: EG = + 0.00 OKEE = 25.865 m ü. NHN

ANLAGE ZUM LV

FACHPLANUNG
PLANBEZEICHNUNG ANSICHT OST

PLANSCHÜSSEL/DATEINAME			INDEX
5_R_706_AN_0_-002_02_P			02
DATUM ERSTELLT	13.06.2025 / THE	PROJEKT-NR.	MAÖSTAB
DATUM PLANSTAND	06.03.26	24472	1:50
BLATTGRÖÖE	841 X 1500		
GRUNDLAGE			

GRUNDLAGE	<div data-bbox="2922 1859 2998 1862">  </div> <div data-bbox="3012 1859 3172 1862"> <p>SSP AG LISE-MEITNER-ALLEE 30 44801 BOCHUM</p> <p>T 01234 30709-0 F 01234 30709-11 info@ssp.ag www.ssp.ag</p> </div>	<div data-bbox="3225 1859 3285 1862">  </div>
-----------	--	--