Längsschnitt Rahmendurchlass

M. 1 : 100

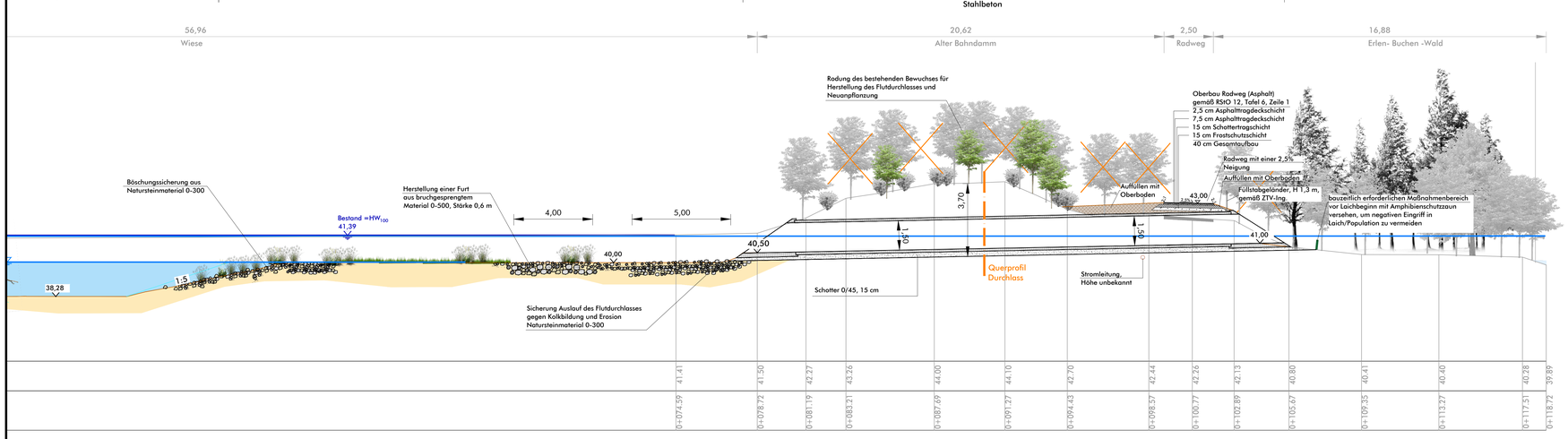

Querprofil Rahmendurchlässe

M. 1 : 100

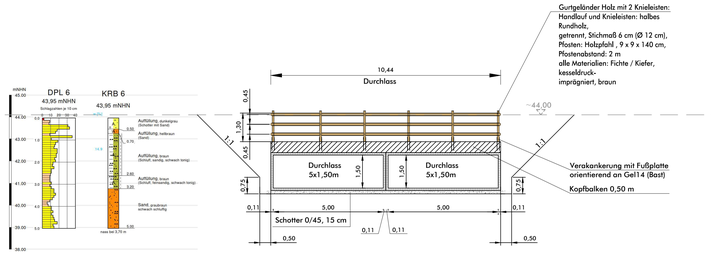

Lageplan

M. 1 : 200

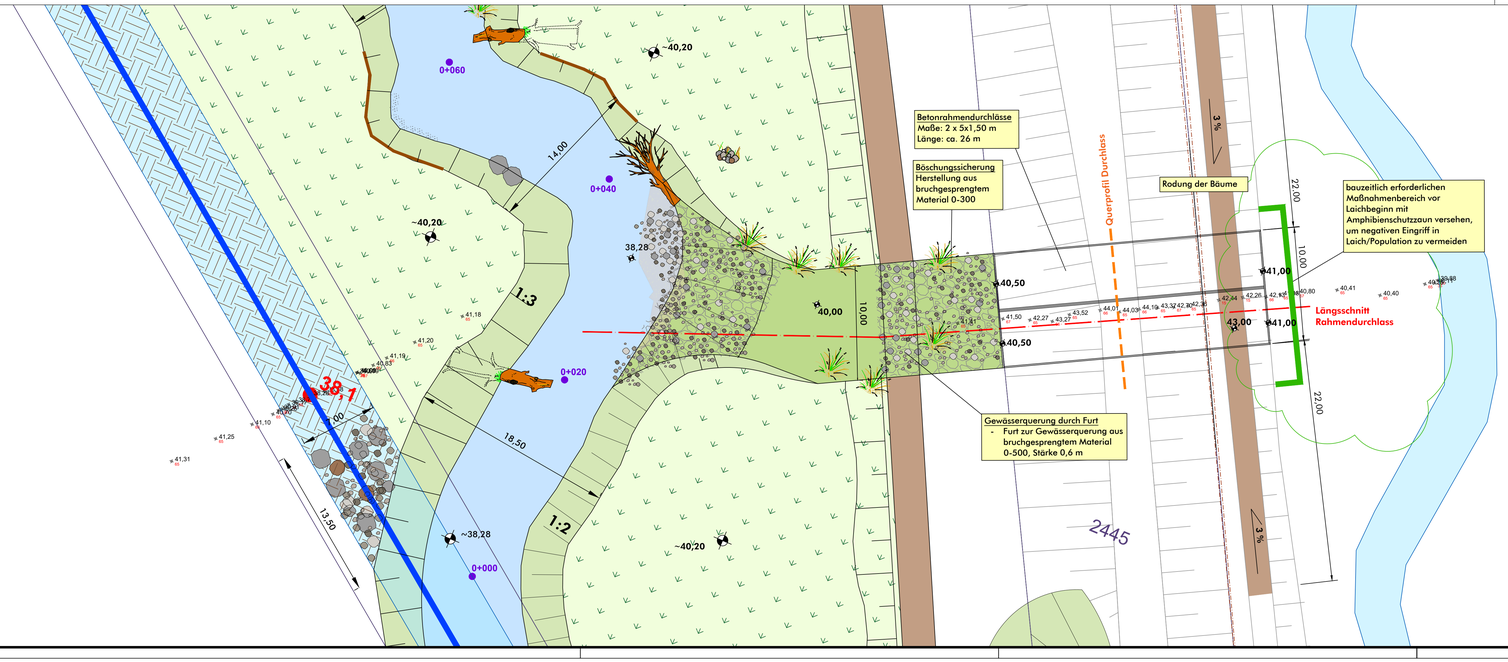

Legende

Planung

- Abbruch / Rodung
- Gewässer
- Böschung
- Sekundäraue
- Unterhaltungsweg (Schotterrasen)
- Holzzaun aus Eichenbohlen

Bestand

- 85,00 Geländehöhe [Vermessung Sönnichsen&Weinert, 2024]
- Böschung [digitalisiert nach Luftbild, 2024]
- Flurstücke [Stadt Borken, 2024]

Geobasisdaten der Kommunen und des Landes NRW © Geobasis NRW 2025

Renaturierung und Aufweitung von Engstellen an der Bocholter Aa

- Ausführungsplanung -

Bearb.: Weh Gez.: Sch	Maßstab verschieden	Detailplan Durchlass Flutöffnung Anlage 5.1
BORKEN KREISSTADT **Kreisstadt Borken**		Borken, Januar 2026
Sönnichsen&Weinert Ingenieurgesellschaft für Wasserbau und Wasserwirtschaft mbH Schwarzer Weg 8 - 32423 Minden Tel. (05 71) 4 52 26 - Fax 4 15 32 post@soe-ing.de - www.soe-ing.de		Minden, Januar 2026

VORABZUG

Z:\Alte_24-KO_24\Planen\AutoCad\Ausführungsplanen\Anlage_5_Detailplan_Durchlass_(2026-01-21).dwg