Dünnefeldweg

Interimsparkplatz
P2+P3
ab P 2.2

-Schule

-Schule

R

1

P 2.3
TRAFO

3 NORD 1

4 NORD 2

Haupterschließung
für die Bauzeit

Haupterschließung
für die Bauzeit

C

D

X

Absperrung d. Bauzaun
auf Anweisung

B

H

Erstinformationsstelle Feuerwehr

Haupterschließung
für die Bauzeit

Haupterschließung
für die Bauzeit

E W

Baumschutz

Hinweis:
Beginn Tiefbau
01.02.2027

S

Landwirtschafts-
kammer NRW

Zaunstellung 1

opt. Logistikfläche
750 m²
bis 29.01.27

FW-Zufahrt

5 SÜD

Haupterschließung
für die Bauzeit

Zaunstellung 2

FW-Zufahrt

Errichtung Baustraße

Erschließung
Fußball-
und Sportplatz

Zufahrt nur
für Befugte

Interimsparkplatz
P1
ab Phase 2.2

11

13

23

9

7

5

3

11

Bauabschnitt 1

Phase 1	1.1) Abbruch Vordach WC Anlagen/Sporthalle 1.2) Schadstoffsanierung und Abbruch Aula 1.3) Verteilnetz
Phase 2	**2.1) Errichtung Baustraße** **2.2) Errichtung Interimsparkplätze** **2.3) Trafo**
Phase 3	3.1) Einfriedung Baufeld H 3.2) Baustelleneinrichtung H 3.3) Errichtung Neubau H
Phase 4	4.1) Teilerrichtung neue Außenanlagen H 4.2) Einfriedung Baufeld R 4.3) Baustelleneinrichtung R 4.4) Abbruch, Sanierung, Neubau R *** Umzug in den Neubau ***

Bauabschnitt 2

Phase 5	5.1) Sicherung Baufeld Abbruch X 5.2) Baustelleneinrichtung Abbruch X 5.3) Schadstoffsanierung und Abbruch X
Phase 6	6.1) Teilerrichtung neue Außenanlagen 6.2) Errichtung neue Parkplätze für Schulnutzung *** Freigabe neue Parkplätze für Schulnutzung*** 6.3) Teilrückbau Einfriedung Baufeld Abbruch 6.4) Wiederherstellung Interims-Flächen 6.5) Rückbau der Einfriedung R *** Umzug in die Rettungsdienstschule ***

Legende:
Alle Maße sind am Bau zu prüfen. Maßunstimmigkeiten sind sofort mit dem Architekten zu klären.
Maßbezüge gelten vor Einzelmaßen.
Bei der Bauausführung sind Planungen und Angaben der Fachingenieure und Fachplaner zu beachten.
Firmendetails und -ausführungszeichnungen gelten nur mit dem Freigabevermerk des Architekten.

Höhenangaben beziehen sich auf OKFF, sofern nicht anders vermerkt.

Grundlage: Bestandspläne- und Scans, Maßabweichungen möglich

- Mauerwerk, tragend, gem. Statik
- Mauerwerk, nicht tragend
- Mauerwerk, erhöhte Dichte
- Stahlbeton, gem. Statik
- Estrich
- Leichte Trennwand GK
- Dämmstoff, mineralisch
- Dämmstoff, fest
- Stahl, gem. Statik
- Abdichtung allgemein
- WD Wanddurchbruch im Grundriss
- WS Wandschlitz im Grundriss
- DD Deckendurchbruch im Grundriss
- BD Bodendurchbruch im Grundriss

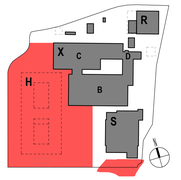
- OK RB +- 3.79 / OK MW +- 3.54 Höhenangabe Bauteil über OKFF
- +-0.00 / +-0.15 Höhenkoten OKFF / Höhenkoten OKRD
- geometrische Bezüge (z.B. Bestand-Neubau)
- H.0.01 Bauteil / Geschoss / Raumnummer
- H.T.0 01 Bauteil / Tür / Geschoss / Türnummer
- H.F.0 01 Bauteil / Fenster / Geschoss / Fensternr.

OKFF	Oberkante Fertigfußboden
OKRD	Oberkante Rohdecke
OKRB	Oberkante Rohboden
UKAD	Unterkante Abhangdecke
OK	Oberkante
UK	Unterkante
DG	Deckengleich
UZ	Unterzug
ÜZ	Überzug
MW	Mauerwerk
RB	Ringbalken
BRH	Brüstungshöhe (roh) über OKFF
LRH	Lichte Raumhöhe
RR	Regenfallrohr
FDE	Flachdacheinlauf
BE	Bodeneinlauf
HK	Heizkörper
GKB	Gipskartonbauplatte
GKBi	Gipskartonbauplatte imprägniert
GKF	Gipskarton-Feuerschutzplatte
GKL	Gipskartonplatte gelocht, Akustikant.
GKP	Gipskarton Putzträgerplatte
v.u.	Brandlast von unten
v.o.	Brandlast von oben

- Löschdecke
- Feuerlösch-Gerät
- F 30 Brandschutzanforderung an Bauteile
 Brandschutzrelevante Türen:
 T30: Widerstandsklasse
 RS: Rauchschutzanforderung
 DS: Dichtschließend
 DTS: Dicht- und Selbstschließend
- Rettungsweg / Notausgang
- Anleiterstelle
- Wand-Hydrant
- Wand REI 90 M Bauart Brandwand
- Wand REI 90 M
- Wand REI 90
- Wand REI 30
- Abbruch
- Neubau
- Bestand
- Bauzaun
- Bauzaun Stellung durch AN
- aktuelles Baufeld
- Schotterfläche
- befestigte Fläche
- in Fahrbereichen 50 Lux

HINWEIS
Mindestbaustellenbeleuchtung gesamter Baustellenbereich 20lx (sofern nicht anders ausgewiesen)

HINWEIS MASSKETTEN:
Blaue Masskette = Auszuführende Maße
Rote Masskette = Mindestmaße gem. BSK
Grüne Masskette = Trockenbaumaße



Hinweise / Legende:

Index	Datum	Änderung
h	2026 08 03	Absperrung P 2-4, Straßenschilder
g	2026 06 29	Planfortschreibung
f	2026 05 06	Planfortschreibung
e	2026 01 21	Anpassung Einfriedung
d	2026 01 13	Planfortschreibung
c	2025 12 17	Planfortschreibung
b	2025 12 10	Anpassungen Baufeld und Baucontainer
a	2025 12 03	Ursprüngliche Planfassung!

Projekt:
Berufskolleg Meschede
Dünnefeldweg 5, 59872 Meschede

Bauherr:
Hochsauerlandkreis, Der Landrat
Steinstraße 27, 59872 Meschede

Planverfasser:
ARCHITEKTUR.DLX
Hoher Wall 15, 44137 Dortmund

Planinhalt - Maßstab:
Lageplan Übersichtsplan Phase 2
M.1:333

Planummer:
Bauteil | Ebene | Verfasser | LPH.nrm.Teil | Index | Status | Datum
BKM-V ARC 5.062g V#2026 08 03
Phase:
LAP UBP P2 **VORABZUG**

Achtung! Zeichnungen basieren auf Bestandsakten und nur teilweise örtlichem Aufmaß. Relevante Maße immer auf Plausibilität prüfen!

Dünnefeldweg

Interimsparkplatz P2+P5

-Schule

-Schule

ab Phase 3

Anlieger frei

Baustellenverkehr frei

EHA

TRAFO

3 NORD 1

Kabelanschluß

ca. 308,50

OK FF = ca. 309,10

Haupterschließung für die Bauzeit

Haupterschließung für die Bauzeit

R

C

D

X

B

S

H

K

ENV

WNV

EGV

W

WHV

F+R

Flucht- und Rettungsweg Beschilderung im gesperrten Gebäude

A

WC WC

WC

Hilfs-t.

TK

Trennung zur Schule als Holzbauzaun

Trennung zur Schule als Metallgitterzaun

Baumschutz

Absperrung d. Bauzaun auf Anweisung

Mobilkran (bei 45 m: 7.500 kg)

Turmdrehkran 1 (Obendreher) Ausladung 50 m

Turmdrehkran 2 (Obendreher) Ausladung 60 m

Fahrweg Baustelle

Erstinformationsstelle Feuerwehr

Errichtung des Neubaus Phase 3.3

Einfriedung Phase 3.1

Baustelleneinrichtung Phase 3.2

Spätere Wiesenfläche

(Parkplatzfläche)

Container 1. OG

Besprr.

ca. 307,80

ca. 307,30

ca. 307,30

OK FF = ca. 307,45

ca. 307,30

ca. 307,25 m

ca. 306,60

ca. 306,40

ca. 305,80

ca. 305,50

ca. 303,90

ca. 302,10

ca. 304,65

OKFF = 307,80

OK Schotterplanum = ca. 307,30

9+6 ENV

4 NORD 2

5 SÜD

6 SPORTHALLE

FW-Zufahrt

ab Phase 3

Neigung 1:1,5

P 3.1

P 3.2

P 3.3

50 LUX

Landwirtschafts-kammer NRW

Erschließung Fußball- und Sportplatz

Interimsparkplatz P1

Bauausführende Firmen

Zufahrt nur für Befugte

Radius

Böschung

1

11

9

7

5

3

23

13

Legende:

Alle Maße sind am Bau zu prüfen. Maßunstimmigkeiten sind sofort mit dem Architekten zu klären.
Maßbezüge gelten vor Einzelmaßen.
Bei der Bauausführung sind Planungen und Angaben der Fachingenieure und Fachplaner zu beachten.
Firmendetails und -ausführungszeichnungen gelten nur mit dem Freigabevermerk des Architekten.

Höhenangaben beziehen sich auf OKFF, sofern nicht anders vermerkt.

Grundlage: Bestandspläne- und Scans, Maßabweichungen möglich

- Mauerwerk, tragend, gem. Statik
- Mauerwerk, nicht tragend
- Mauerwerk, erhöhte Dichte
- Stahlbeton, gem. Statik
- Estrich
- Leichte Trennwand GK
- Dämmstoff, mineralisch
- Dämmstoff, fest
- Stahl, gem. Statik
- Abdichtung allgemein
- WD Wanddurchbruch im Grundriss
- WS Wandschlitz im Grundriss
- DD Deckendurchbruch im Grundriss
- BD Bodendurchbruch im Grundriss

OK RB = + 3.79 / OK MW = + 3.54 — Höhenangabe Bauteil über OKFF

+ 0.00 / + 0.15 — Höhenkoten OKFF / Höhenkoten OKRD

geometrische Bezüge (z.B. Bestand-Neubau)

H.0.01 — Bauteil / Geschoss / Raumnummer

H.T.0 01 — Bauteil / Tür / Geschoss / Türnummer

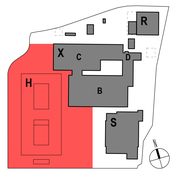
H.F.0 01 — Bauteil / Fenster / Geschoss / Fensternr.

OKFF	Oberkante Fertigfußboden
OKRD	Oberkante Rohdecke
OKRB	Oberkante Rohboden
UKAD	Unterkante Abhangdecke
OK	Oberkante
UK	Unterkante
DG	Deckengleich
UZ	Unterzug
ÜZ	Überzug
MW	Mauerwerk
RB	Ringbalken
BRH	Brüstungshöhe (roh) über OKFF
LRH	Lichte Raumhöhe
RR	Regenfallrohr
FDE	Flachdacheinlauf
BE	Bodeneinlauf
HK	Heizkörper
GKB	Gipskartonbauplatte
GKBi	Gipskartonbauplatte imprägniert
GKF	Gipskarton-Feuerschutzplatte
GKL	Gipskartonplatte gelocht, Akustikant.
GKP	Gipskarton Putzträgerplatte
v.U.	Brandlast von unten
v.O.	Brandlast von oben

- Löschdecke
- Feuerlösch-Gerät
- F 30 — Brandschutzanforderung an Bauteile
- Brandschutzrelevante Türen: T30: Widerstandsklasse RS: Rauchschutzanforderung DS: Dichtschließend DTS: Dicht- und Selbstschließend
- Rettungsweg / Notausgang
- Anleiterstelle
- Wand-Hydrant
- Wand REI 90 M Bauart Brandwand
- Wand REI 90 M
- Wand REI 90
- Wand REI 30
- Abbruch
- Neubau
- Bestand
- Bauzaun
- Bauzaun Stellung durch AN
- aktuelles Baufeld
- Schotterfläche
- befestigte Fläche
- in Fahrbereichen 50 Lux

HINWEIS
Mindestbaustellenbeleuchtung gesamter Baustellenbereich 20lx (sofern nicht anders ausgewiesen)

HINWEIS MASSKETTEN
Blaue Massketten = Auszuführende Maße
Rote Massketten = Mindestmaße gem. BSK
Grüne Massketten = Trockenbaumaße



Hinweise / Legende:

Bauabschnitt 1

Phase 1	1.1) Abbruch Vordach WC Anlagen/Sporthalle 1.2) Schadstoffsanierung und Abbruch Aula 1.3) Verteilnetz
Phase 2	2.1) Errichtung Baustraße 2.2) Errichtung Interimsparkplätze 2.3) Trafo
Phase 3	**3.1) Einfriedung Baufeld H** **3.2) Baustelleneinrichtung H** **3.3) Errichtung Neubau H**
Phase 4	4.1) Teilerrichtung neue Außenanlagen H 4.2) Einfriedung Baufeld R 4.3) Baustelleneinrichtung R 4.4) Abbruch, Sanierung, Neubau R *** Umzug in den Neubau ***

Bauabschnitt 2

Phase 5	5.1) Sicherung Baufeld Abbruch X 5.2) Baustelleneinrichtung Abbruch X 5.3) Schadstoffsanierung und Abbruch X
Phase 6	6.1) Teilerrichtung neue Außenanlagen 6.2) Errichtung neue Parkplätze für Schulnutzung *** Freigabe neue Parkplätze für Schulnutzung*** 6.3) Teilrückbau Einfriedung Baufeld Abbruch 6.4) Wiederherstellung Interims-Flächen 6.5) Rückbau der Einfriedung R *** Umzug in die Rettungsdienstschule ***

Index	Datum	Änderung
h	2026 08 03	Absperrung P 2-4, Straßenschilder
g	2026 06 29	Planfortschreibung
f	2026 05 06	Planfortschreibung
e	2026 01 21	Anpassung Einfriedung
d	2026 01 13	Planfortschreibung
c	2025 12 17	Planfortschreibung
b	2025 12 10	Anpassungen Baufeld und Baucontainer
a	2025 12 03	Ursprüngliche Planfassung!

Projekt:
Berufskolleg Meschede
Dünnefeldweg 5, 59872 Meschede

Bauherr:
Hochsauerlandkreis, Der Landrat
Steinstraße 27, 59872 Meschede

Planverfasser:
ARCHITEKTUR.DLX
Hoher Wall 15, 44137 Dortmund

Planinhalt - Maßstab:
Lageplan Übersichtsplan Phase 3
M:1:333

Planummer:
Bauteil | Vorhaben | LPH.nm.Teil.Index | Status | Datum
BKM-V ARC 5.063g V#2026 08 03
Inhalt
LAP ÜBP P3 **VORABZUG**

Achtung! Zeichnungen basieren auf Bestandsdaten und nur teilweise örtlichem Aufmaß. Relevante Maße immer auf Plausibilität prüfen!



Legende:
Alle Maße sind am Bau zu prüfen. Maßunstimmigkeiten sind sofort mit dem Architekten zu klären.
Maßbezüge gelten vor Einzelmaßen.
Bei der Bauausführung sind Planungen und Angaben der Fachingenieure und Fachplaner zu beachten.
Firmendetails und -ausführungszeichnungen gelten nur mit dem Freigabevermerk des Architekten.

Höhenangaben beziehen sich auf OKFF, sofern nicht anders vermerkt.

Grundlage: Bestandspläne- und Scans, Maßabweichungen möglich

- Mauerwerk, tragend, gem. Statik
- Mauerwerk, nicht tragend
- Mauerwerk, erhöhte Dichte
- Stahlbeton, gem. Statik
- Estrich
- Leichte Trennwand GK
- Dämmstoff, mineralisch
- Dämmstoff, fest
- Stahl, gem. Statik
- Abdichtung allgemein
- WD Wanddurchbruch im Grundriss
- WS Wandschlitz im Grundriss
- DD Deckendurchbruch im Grundriss
- BD Bodendurchbruch im Grundriss

OK RB +++ 3.79 OK MW +++ 3.54	Höhenangabe Bauteil über OKFF
+0.00 (+113)	Höhenkoten OKFF Höhenkoten OKRD
▼▼	geometrische Bezüge (z.B. Bestand-Neubau)
H.0.01	Bauteil / Geschoss / Raumnummer
H.T.0 01	Bauteil / Tür / Geschoss / Türnummer
H.F.0 01	Bauteil / Fenster / Geschoss / Fensternr.
OKFF	Oberkante Fertigfußboden
OKRD	Oberkante Rohdecke
OKRB	Oberkante Rohboden
UKAD	Unterkante Abhangdecke
OK	Oberkante
UK	Unterkante
DG	Deckengleich
UZ	Unterzug
ÜZ	Überzug
MW	Mauerwerk
RB	Ringbalken
BRH	Brüstungshöhe (roh) über OKFF
LRH	Lichte Raumhöhe
RR	Regenfallrohr
FDE	Flachdacheinlauf
BE	Bodeneinlauf
HK	Heizkörper
GKB	Gipskartonbauplatte
GKBi	Gipskartonbauplatte imprägniert
GKF	Gipskarton-Feuerschutzplatte
GKL	Gipskartonplatte gelocht, Akustikant.
GKP	Gipskarton Putzträgerplatte
v.U.	Brandlast von unten
v.O.	Brandlast von oben

- Löschdecke
- Feuerlösch-Gerät
- F 30 — Brandschutzanforderung an Bauteile
 Brandschutzrelevante Türen:
 T30: Widerstandsklasse
 RS: Rauchschutzanforderung
 DS: Dichtschließend
 DTS: Dicht- und Selbstschließend
- Rettungsweg / Notausgang
- Anleiterstelle
- Wand-Hydrant
- Wand REI 90 M Bauart Brandwand
- Wand REI 90 M
- Wand REI 90
- Wand REI 30
- Abbruch
- Neubau
- Bestand
- Bauzaun
- Bauzaun Stellung durch AN
- aktuelles Baufeld
- Schotterfläche
- befestigte Fläche
- in Fahrbereichen 50 Lux

HINWEIS
Mindestbaustellenbeleuchtung gesamter Baustellenbereich 20lx (sofern nicht anders ausgewiesen)

HINWEIS MASSKETTEN:
Blaue Massketten = Auszuführende Maße
Rote Massketten = Mindestmaße gem. BSK
Grüne Massketten = Trockenbaumaße

Bauabschnitt 1

Phase 1	1.1) Abbruch Vordach WC Anlagen/Sporthalle 1.2) Schadstoffsanierung und Abbruch Aula 1.3) Verteilnetz
Phase 2	2.1) Errichtung Baustraße 2.2) Errichtung Interimsparkplätze 2.3) Trafo
Phase 3	3.1) Einfriedung Baufeld H 3.2) Baustelleneinrichtung H 3.3) Errichtung Neubau H
Phase 4	**4.1) Teilerrichtung neue Außenanlagen H** **4.2) Einfriedung Baufeld R** **4.3) Baustelleneinrichtung R** **4.4) Abbruch, Sanierung, Neubau R** *** Umzug in den Neubau ***

Bauabschnitt 2

Phase 5	5.1) Sicherung Baufeld Abbruch X 5.2) Baustelleneinrichtung Abbruch X 5.3) Schadstoffsanierung und Abbruch X
Phase 6	6.1) Teilerrichtung neue Außenanlagen 6.2) Errichtung neue Parkplätze für Schulnutzung *** Freigabe neue Parkplätze für Schulnutzung*** 6.3) Teilrückbau Einfriedung Baufeld Abbruch 6.4) Wiederherstellung Interims-Flächen 6.5) Rückbau der Einfriedung R *** Umzug in die Rettungsdienstschule ***



Hinweise / Legende:

Index	Datum	Änderung
h	2026 08 03	Absperrung P 2-4, Straßenschilder
g	2026 06 29	Planfortschreibung
f	2026 05 06	Planfortschreibung
e	2026 01 21	Anpassung Einfriedung
d	2026 01 13	Planfortschreibung
c	2025 12 17	Planfortschreibung
b	2025 12 10	Anpassungen Baufeld und Baucontainer
a	2025 12 03	Ursprüngliche Planfassung!

Projekt:
Berufskolleg Meschede
Dünnefeldweg 5, 59872 Meschede

Bauherr:
Hochsauerlandkreis, Der Landrat
Steinstraße 27, 59872 Meschede

Planverfasser:
ARCHITEKTUR.DLX
Hoher Wall 15, 44137 Dortmund

Planinhalt - Maßstab:
Lageplan Übersichtsplan Phase 4
M.1:333

Planummer:
Bauteil | Ebene | LPh/Leis.Teil/Index | Status | Datum
BKM-V ARC 5.064g V#2026 08 03

Freigabe:
LAP ÜBP P4 **VORABZUG**

Achtung! Zeichnungen basieren auf Bestandsakten und nur teilweise örtlichem Aufmaß. Relevante Maße immer auf Plausibilität prüfen!



Legende:
Alle Maße sind am Bau zu prüfen. Maßunstimmigkeiten sind sofort mit dem Architekten zu klären.
Maßbezüge gelten vor Einzelmaßen.
Bei der Bauausführung sind Planungen und Angaben der Fachingenieure und Fachplaner zu beachten.
Firmendetails und -ausführungszeichnungen gelten nur mit dem Freigabevermerk des Architekten.

Höhenangaben beziehen sich auf OKFF, sofern nicht anders vermerkt.

Grundlage: Bestandspläne- und Scans, Maßabweichungen möglich

- Mauerwerk, tragend, gem. Statik
- Mauerwerk, nicht tragend
- Mauerwerk, erhöhte Dichte
- Stahlbeton, gem. Statik
- Estrich
- Leichte Trennwand GK
- Dämmstoff, mineralisch
- Dämmstoff, fest
- Stahl, gem. Statik
- Abdichtung allgemein
- WD Wanddurchbruch im Grundriss
- WS Wandschlitz im Grundriss
- DD Deckendurchbruch im Grundriss
- BD Bodendurchbruch im Grundriss

OK RB +- 3.79 / OK MW +- 3.54 Höhenangabe Bauteil über OKFF
+ 0.00 / + 0.15 Höhenkoten OKFF / Höhenkoten OKRD
geometrische Bezüge (z.B. Bestand-Neubau)
H.0.01 Bauteil / Geschoss / Raumnummer
H.T.0 01 Bauteil / Tür / Geschoss / Türnummer
H.F.0 01 Bauteil / Fenster / Geschoss / Fensternr.

OKFF	Oberkante Fertigfußboden
OKRD	Oberkante Rohdecke
OKRB	Oberkante Rohboden
UKAD	Unterkante Abhangdecke
OK	Oberkante
UK	Unterkante
DG	Deckengleich
UZ	Unterzug
ÜZ	Überzug
MW	Mauerwerk
RB	Ringbalken
BRH	Brüstungshöhe (roh) über OKFF
LRH	Lichte Raumhöhe
RR	Regenfallrohr
FDE	Flachdacheinlauf
BE	Bodeneinlauf
HK	Heizkörper
GKB	Gipskartonbauplatte
GKBi	Gipskartonbauplatte imprägniert
GKF	Gipskarton-Feuerschutzplatte
GKL	Gipskartonplatte gelocht, Akustikant.
GKP	Gipskarton Putzträgerplatte
v.u.	Brandlast von unten
v.o.	Brandlast von oben

- Löschdecke
- Feuerlösch-Gerät
- F 30 — Brandschutzanforderung an Bauteile
 Brandschutzrelevante Türen:
 T30: Widerstandsklasse
 RS: Rauchschutzanforderung
 DS: Dichtschließend
 DTS: Dicht- und Selbstschließend
- T30RS
- Rettungsweg / Notausgang
- Anleiterstelle
- Wand-Hydrant
- Wand REI 90 M Bauart Brandwand
- Wand REI 90 M
- Wand REI 90
- Wand REI 30
- Abbruch
- Neubau
- Bestand
- Bauzaun
- Bauzaun Stellung durch AN
- aktuelles Baufeld
- Schotterfläche
- befestigte Fläche
- in Fahrbereichen 50 Lux

HINWEIS
Mindestbaustellenbeleuchtung
gesamter Baustellenbereich 20lx
(sofern nicht anders ausgewiesen)

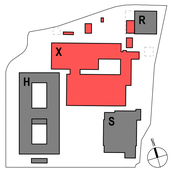
HINWEIS MASSKETTEN:
Blaue Maßketten = Auszuführende Maße
Rote Maßketten = Mindestmaße gem. BSK
Grüne Maßketten = Trockenbaumaße

Bauabschnitt 1

Phase 1	1.1) Abbruch Vordach WC Anlagen/Sporthalle 1.2) Schadstoffsanierung und Abbruch Aula 1.3) Verteilnetz
Phase 2	2.1) Errichtung Baustraße 2.2) Errichtung Interimsparkplätze 2.3) Trafo
Phase 3	3.1) Einfriedung Baufeld H 3.2) Baustelleneinrichtung H 3.3) Errichtung Neubau H
Phase 4	4.1) Teilerrichtung neue Außenanlagen H 4.2) Einfriedung Baufeld R 4.3) Baustelleneinrichtung R 4.4) Abbruch, Sanierung, Neubau R *** Umzug in den Neubau ***

Bauabschnitt 2

Phase 5	**5.1) Sicherung Baufeld Abbruch X** **5.2) Baustelleneinrichtung Abbruch X** **5.3) Schadstoffsanierung und Abbruch X**
Phase 6	6.1) Teilerrichtung neue Außenanlagen 6.2) Errichtung neue Parkplätze für Schulnutzung *** Freigabe neue Parkplätze für Schulnutzung*** 6.3) Teilrückbau Einfriedung Baufeld Abbruch 6.4) Wiederherstellung Interims-Flächen 6.5) Rückbau der Einfriedung R *** Umzug in die Rettungsdienstschule ***



Hinweise / Legende:

Index	Datum	Änderung
i	2026 09 24	Anpassung EHA u. WHV (nordseite)
h	2026 08 03	Absperrung P 2-4, Straßenschilder
g	2026 06 29	Planfortschreibung
f	2026 05 06	Planfortschreibung
e	2026 01 21	Anpassung Einfriedung
d	2026 01 13	Planfortschreibung
c	2025 12 17	Planfortschreibung
b	2025 12 10	Anpassungen Baufeld und Baucontainer
a	2025 12 03	Ursprüngliche Planfassung!

Projekt:
Berufskolleg Meschede
Dünnefeldweg 5, 59872 Meschede

Bauherr:
Hochsauerlandkreis, Der Landrat
Steinstraße 27, 59872 Meschede

Planverfasser:
ARCHITEKTUR.DLX
Hoher Wall 15, 44137 Dortmund

Planinhalt - Maßstab:
Lageplan Übersichtsplan Phase 5
M.1:333

Planummer:
Projekt Verfasser LP.Phase Teil Hefte Status Datum
BKM-V ARC 5.065F V#2026 09 24
Phase
LAP ÜBP P5 **VORABZUG**

Achtung! Zeichnungen basieren auf Bestandsakten und nur teilweise örtlichem Aufmaß. Relevante Maße immer auf Plausibilität prüfen!



Bauabschnitt 1

Phase 1	1.1) Abbruch Vordach WC Anlagen/Sporthalle 1.2) Schadstoffsanierung und Abbruch Aula 1.3) Verteilnetz
Phase 2	2.1) Errichtung Baustraße 2.2) Errichtung Interimsparkplätze 2.3) Trafo
Phase 3	3.1) Einfriedung Baufeld H 3.2) Baustelleneinrichtung H 3.3) Errichtung Neubau H
Phase 4	4.1) Teilerrichtung neue Außenanlagen H 4.2) Einfriedung Baufeld R 4.3) Baustelleneinrichtung R 4.4) Abbruch, Sanierung, Neubau R *** Umzug in den Neubau ***

Bauabschnitt 2

Phase 5	5.1) Sicherung Baufeld Abbruch X 5.2) Baustelleneinrichtung Abbruch X 5.3) Schadstoffsanierung und Abbruch X
Phase 6	**6.1) Teilerrichtung neue Außenanlagen** **6.2) Errichtung neue Parkplätze für Schulnutzung** *** Freigabe neue Parkplätze für Schulnutzung*** **6.3) Teilrückbau Einfriedung Baufeld Abbruch** **6.4) Wiederherstellung Interims-Flächen** **6.5) Rückbau der Einfriedung R** *** Umzug in die Rettungsdienstschule ***

Legende:
Alle Maße sind am Bau zu prüfen. Maßunstimmigkeiten sind sofort mit dem Architekten zu klären.
Maßbezüge gelten vor Einzelmaßen.
Bei der Bauausführung sind Planungen und Angaben der Fachingenieure und Fachplaner zu beachten.
Firmendetails und -ausführungszeichnungen gelten nur mit dem Freigabevermerk des Architekten.

Höhenangaben beziehen sich auf OKFF, sofern nicht anders vermerkt.

Grundlage: Bestandspläne- und Scans, Maßabweichungen möglich

- Mauerwerk, tragend, gem. Statik
- Mauerwerk, nicht tragend
- Mauerwerk, erhöhte Dichte
- Stahlbeton, gem. Statik
- Estrich
- Leichte Trennwand GK
- Dämmstoff, mineralisch
- Dämmstoff, fest
- Stahl, gem. Statik
- Abdichtung allgemein
- WD Wanddurchbruch im Grundriss
- WS Wandschlitz im Grundriss
- DD Deckendurchbruch im Grundriss
- BD Bodendurchbruch im Grundriss

OK RB +- 3.79
OK MW +- 3.54
Höhenangabe Bauteil über OKFF

+ 0.00
+ 0.15
Höhenkoten OKFF
Höhenkoten OKRD

geometrische Bezüge (z.B. Bestand-Neubau)

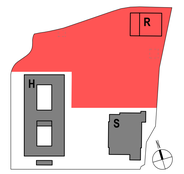
H.0.01 Bauteil / Geschoss / Raumnummer
H.T.0 01 Bauteil / Tür / Geschoss / Türnummer
H.F.0 01 Bauteil / Fenster / Geschoss / Fensternr.

OKFF	Oberkante Fertigfußboden
OKRD	Oberkante Rohdecke
OKRB	Oberkante Rohboden
UKAD	Unterkante Abhangdecke
OK	Oberkante
UK	Unterkante
DG	Deckengleich
UZ	Unterzug
ÜZ	Überzug
MW	Mauerwerk
RB	Ringbalken
BRH	Brüstungshöhe (roh) über OKFF
LRH	Lichte Raumhöhe
RR	Regenfallrohr
FDE	Flachdachentlaut
BE	Bodeneinlauf
HK	Heizkörper
GKB	Gipskartonbauplatte
GKBi	Gipskartonbauplatte imprägniert
GKF	Gipskarton-Feuerschutzplatte
GKL	Gipskartonplatte gelocht, Akustikkant
GKP	Gipskarton Putzträgerplatte
v.u.	Brandlast von unten
v.o.	Brandlast von oben

- Löschdecke
- Feuerlösch-Gerät
- F 30 Brandschutzanforderung an Bauteile
 Brandschutzrelevante Türen:
 T30: Widerstandsklasse
 RS: Rauchschutzanforderung
 DS: Dichtschließend
 DTS: Dicht- und Selbstschließend
- T30RS
- Rettungsweg / Notausgang
- Anleiterstelle
- Wand-Hydrant
- Wand REI 90 M Bauart Brandwand
- Wand REI 90 M
- Wand REI 90
- Wand REI 30
- Abbruch
- Neubau
- Bestand
- Bauraum
- Bauraum Teilung durch AN
- aktuelles Baufeld
- Schatterfläche
- befestigte Fläche
- in Fahrbereichen 50 Lux

HINWEIS:
Mindestbaustellenbeleuchtung
gesamter Baustellenbereich 20lx
(sofern nicht anders ausgewiesen)

HINWEIS MASSKETTEN:
Blaue Masskette = Auszuführende Maße
Rote Masskette = Mindestmaße gem. BSK
Grüne Masskette = Trockenbaumaße



Hinweise / Legende:

Index	Datum	Änderung
h	2026 08 03	Absperrung P 2-4, Straßenschilder
g	2026 06 29	Planfortschreibung
f	2026 05 06	Planfortschreibung
e	2026 01 21	Anpassung Einfriedung
d	2026 01 13	Planfortschreibung
c	2025 12 17	Planfortschreibung
b	2025 12 10	Anpassungen Baufeld und Baucontainer
a	2025 12 03	Ursprüngliche Planfassung

Projekt:
Berufskolleg Meschede
Dünnefeldweg 5, 59872 Meschede

Bauherr:
Hochsauerlandkreis, Der Landrat
Steinstraße 27, 59872 Meschede

Planverfasser:
ARCHITEKTUR.DLX
Hoher Wall 15, 44137 Dortmund

Planinhalt - Maßstab:
Lageplan Übersichtsplan Phase 6
M.1:333

Planummer:
Projekt-Nr. | Phase | Plan-Nr/Index | Status | Datum
BKM-V ARC 5.066g V#2026 08 03
Status
LAP ÜBP P6 **VORABZUG**

Achtung! Zeichnungen basieren auf Bestandsakten und nur teilweise örtlichem Aufmaß. Relevante Maße immer auf Plausibilität prüfen!