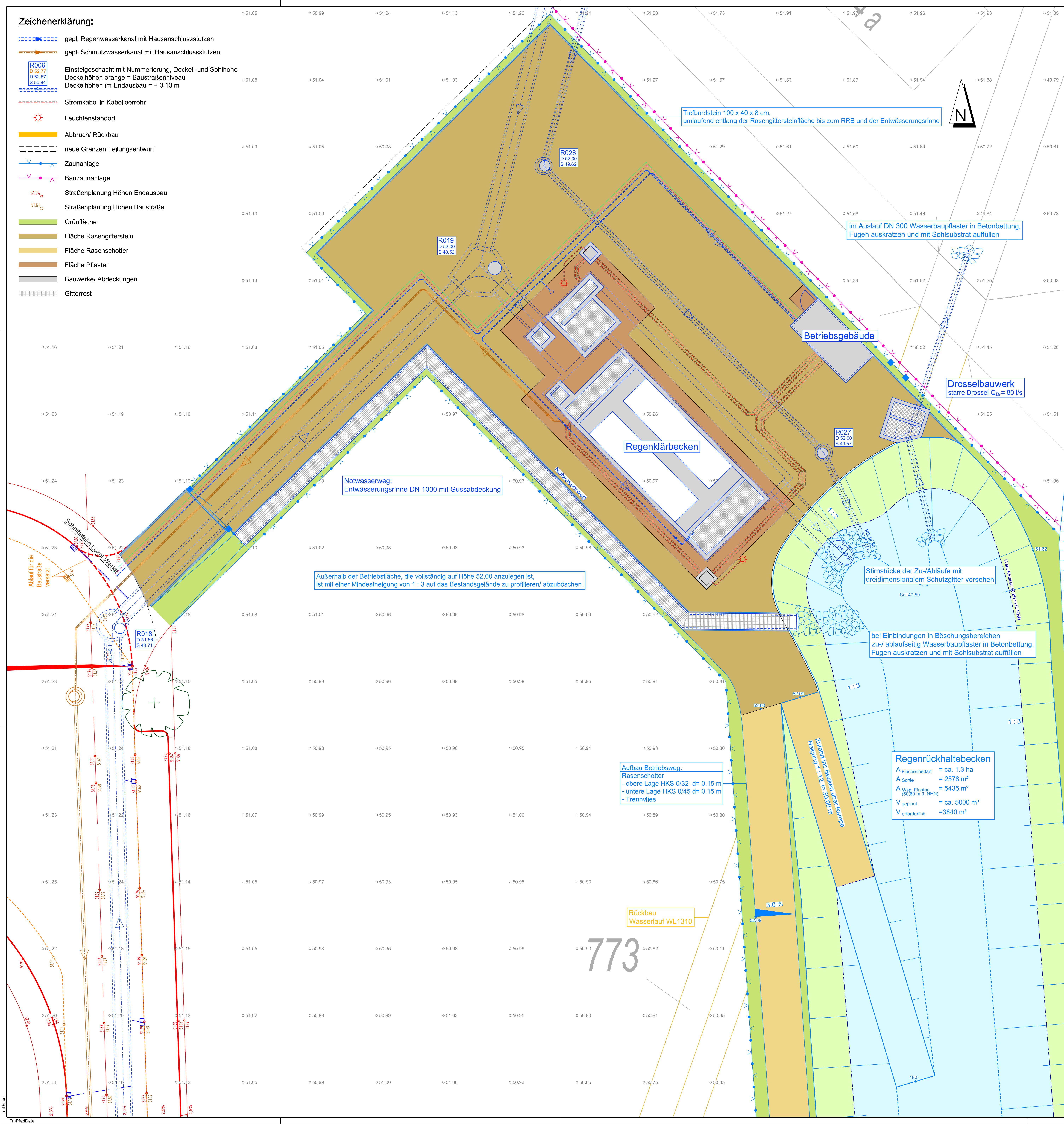


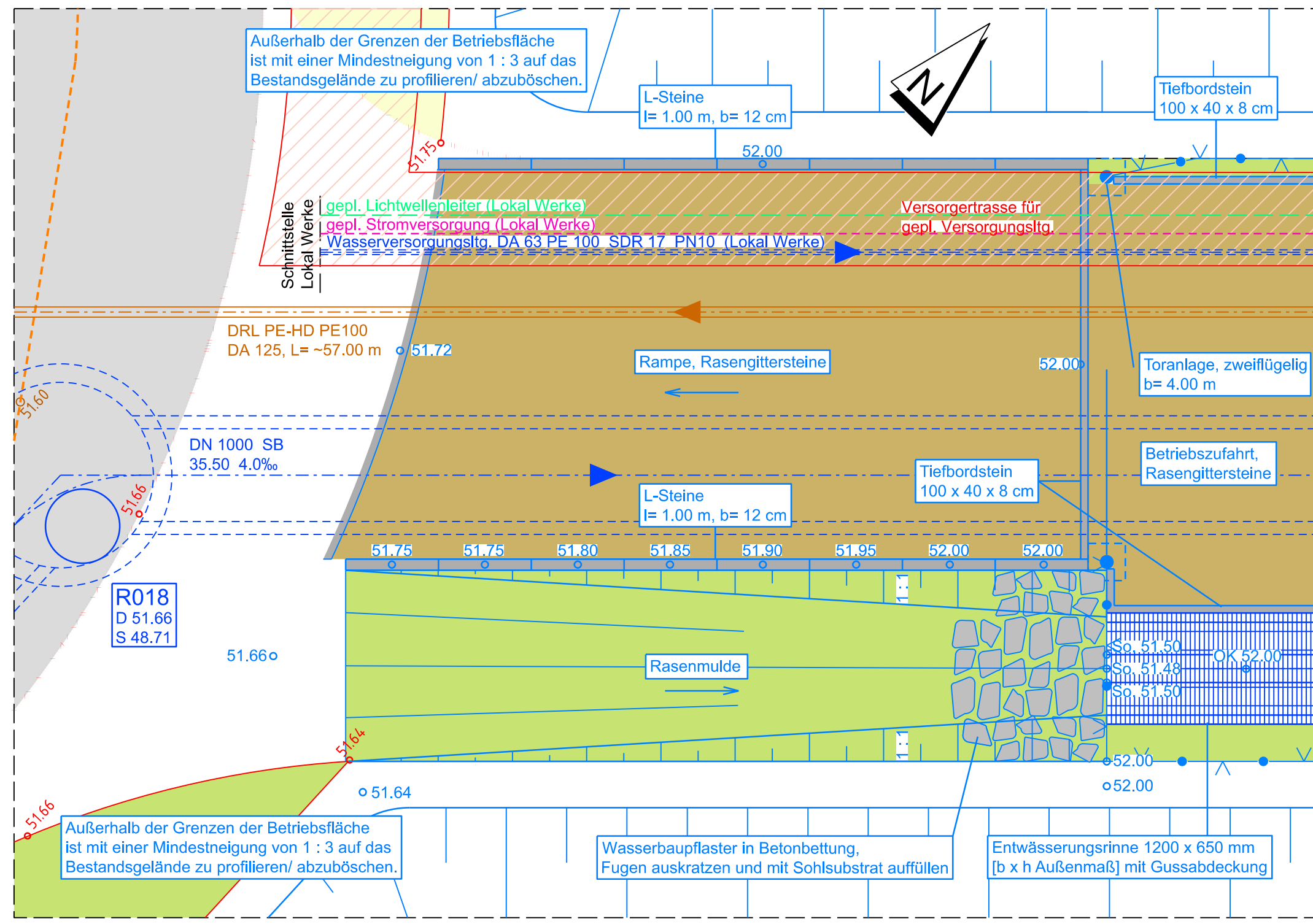
Zeichenerklärung:

- gepl. Regenwasserkanal mit Hausanschlussstutzen
gepl. Schmutzwasserkanal mit Hausanschlussstutzen
- Einstiegschacht mit Nummerierung, Deckel- und Sohlhöhe
Deckelhöhen orange = Baustraßenniveau
Deckelhöhen im Endausbau = + 0.10 m
- Stromkabel in Kabelleerrohr
Leuchtenstandort
Abbruch/ Rückbau
neue Grenzen Teilungsentwurf
Zaunanlage
Bauzaunanlage
Straßenplanung Höhen Endausbau
Straßenplanung Höhen Baustraße
Grünfläche
Fläche Rasengitterstein
Fläche Rasenschotter
Fläche Pflaster
Bauwerke/ Abdeckungen
Gitterrost



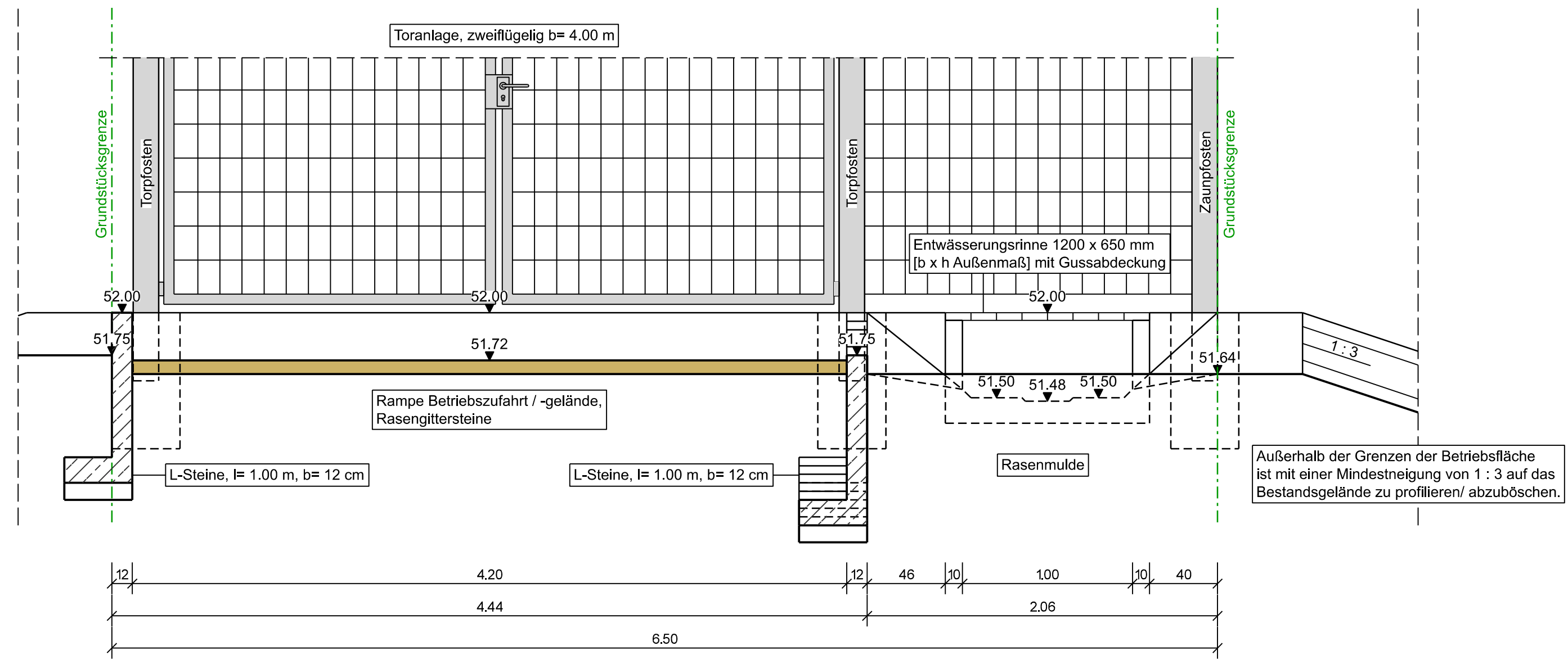
Detail Zuwegung Betriebsgelände und Notwasserweg

M 1 : 50



Ansicht Zuwegung Betriebsgelände und Notwasserweg

M 1 : 25



Quellen:

- Kataster, Stadt Stadtlöhn (Stand: 2020)
- Kanalbestand, Stadt Stadtlöhn (Stand: Juli 2022)
- Schachtaufmaße in den Anschlussbereichen der Bessemerstraße, Ottostraße, Thyssenstraße und Hegebrockstraße
Ing.-Büro Kettler und Blankenagel GmbH (Stand: Nov. 2025)
- Versorgungsleitungen, Anfrage seitens T&M (Stand: Aug. 2025)
- Bestandshöhen DGM, Geobasisdaten NRW (Download: Feb. 2026, Stand: 2019)
- Straßenplanung Baustraße und Endausbau,
Ing.-Büro Kettler und Blankenagel GmbH (Stand: Feb. 2026)
- Teilungsentwurf C, Stadt Stadtlöhn (Stand: 24.09.2025)

Zeichnung nur für die Ausschreibung!

 STADT STADTLÖHN DER BÜRGERMEISTER	
Erschließung Gewerbegebiet Westfalenring/ Hegebrockstraße Ausführungsplanung Kanalnetz und Regenbecken Lageplan Betriebsfläche Oberflächen	
Blatt 6	Maßstab 1 : 100
gen.: Datum: April 2026 geprüft: Datum: April 2026 Projektnummer: 0600 058 Verwaltungsnummer: 037 007 02 00 Hausenplanummer: 3360	
Bochum, im April 2026 Bearbeitet durch:	
Stadtlöhn, im April 2026 Träger der Maßnahme:	