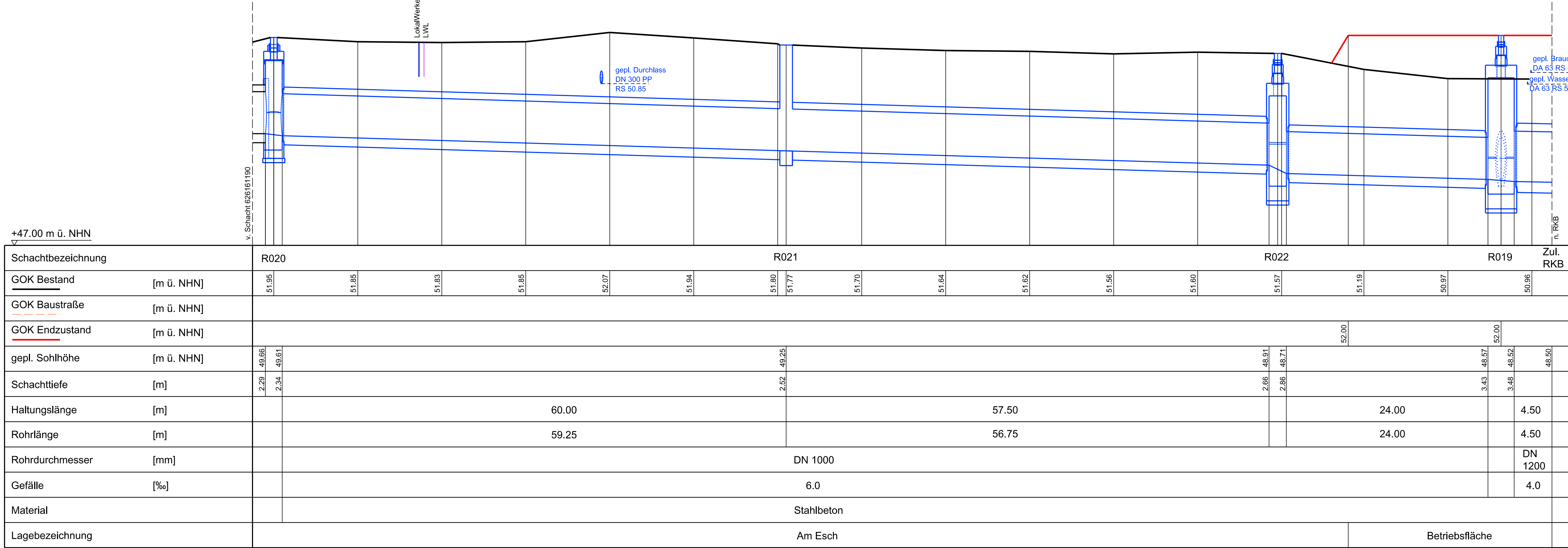
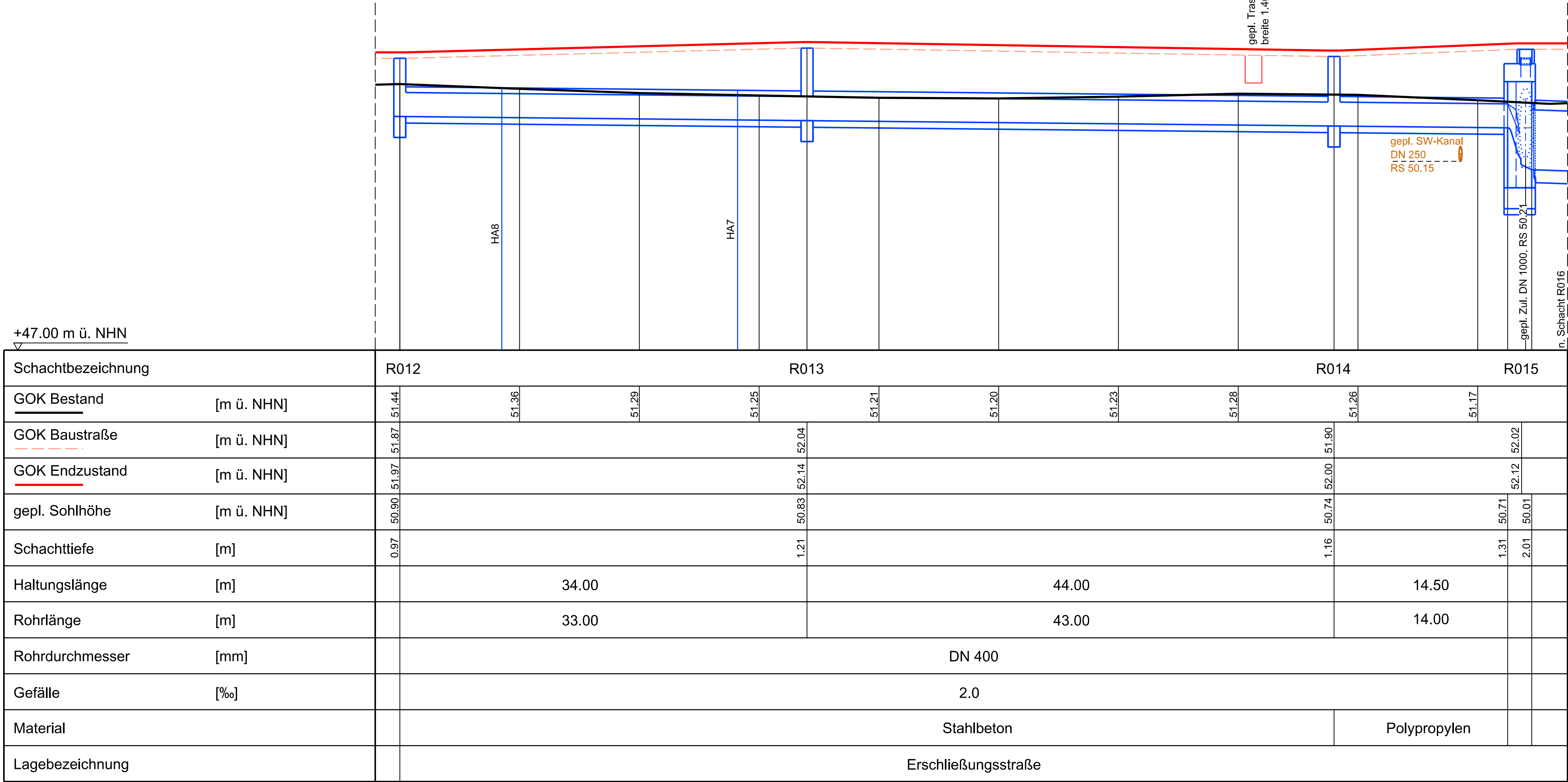


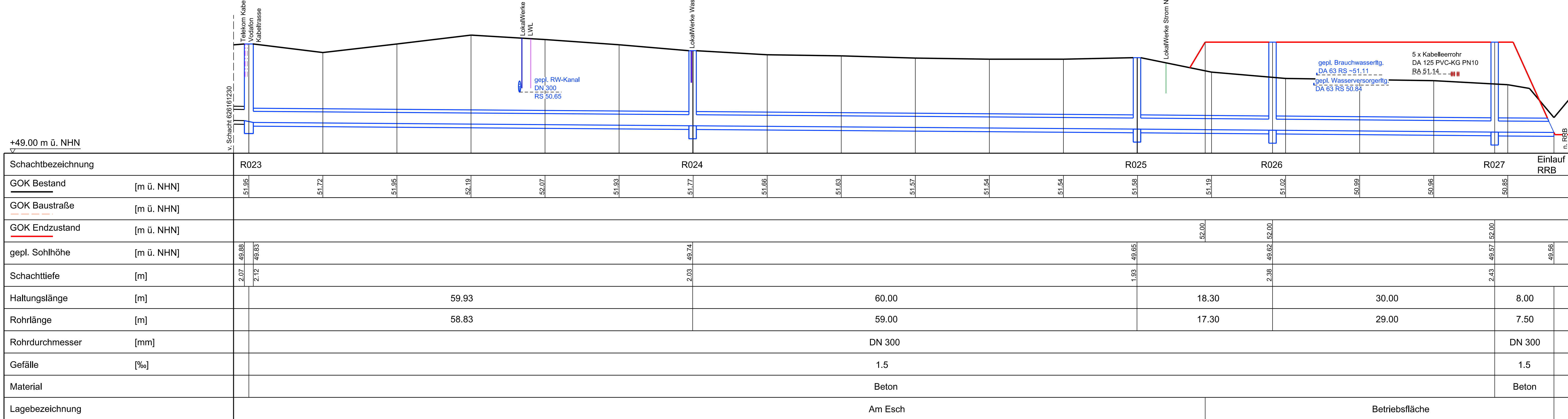
Schacht R020 bis Zul. RKB



Schacht R012 bis Schacht R015



Schacht R023 bis Einlauf RRB



Quellen:

- Kanalbestand, Stadt Stadtlohn (Stand: Juli 2022)
- Versorgungsleitungen, Anfrage seitens T&M (Stand: Aug. 2025)
- Bestandshöhen DGM, Geobasisdaten NRW (Download: Feb. 2026, Stand: 2019)
- Straßenplanung Baustraße und Endausbau, Ing.-Büro Kettler und Blankenagel GmbH (Stand: Feb. 2026)

Zeichnung nur für die Ausschreibung!



STADT STADTLOHN
DER BÜRGERMEISTER

Erschließung Gewerbegebiet
Westfalenring/ Hegebrockstraße
Ausführungsplanung Kanalnetz und Regenbecken
Längsschnitt RW-Kanal, R020-RKB, R012-R015, R023-RRB

Blatt 9	Maßstab 1 : 250/50
gez.: Datum: April 2026 geprüft: Datum: April 2026	
Projektnummer: 0600 058 Verwaltungsnummer: 037 096 02 Hausexemplarnummer: 3360	

Bochum, im April 2026 Bearbeitet durch:	Stadtlohn, im April 2026 Träger der Maßnahme:
--	--